



СЛУЖБЕНИ ГЛАСНИК ГРАДА БАЊА ЛУКА

Год. LXIII Број 29

Бања Лука, 20.09.2023.год.

СКУПШТИНА ГРАДА

287.

На основу члана 38. Закона о уређењу простора и грађењу („Службени гласник Републике Српске“, бр. 40/13, 106/15, 3/16 и 84/19) и члана 38. Статута Града Бањалука („Службени гласник Града Бањалука“, бр. 14/18 и 9/19), Скупштина града Бањалука је, на 22. сједници, одржаној 11.7.2023. године, донијела

О Д Л У К У

о доношењу Регулационог плана за простор између улица Гаврила Принципа, Источног транзита и десне обале Врбаса (радни назив „ЈУГ 5“)

I

Доноси се Регулациони план за простор између улица Гаврила Принципа, Источног транзита и десне обале Врбаса (радни назив „ЈУГ 5“), (у даљем тексту: План).

Границе простора који је обухваћен Планом одређене су у графичком дијелу елабората Плана.

II

Елаборат Плана састоји се од текстуалног и графичког дијела.

Текстуални дио садржи:

- А) УВОДНО ОБРАЗЛОЖЕЊЕ,
 - Б) СТАЊЕ ОРГАНИЗАЦИЈЕ, УРЕЂЕЊА И КОРИШЋЕЊА ПРОСТОРА,
 - В) ПОТРЕБЕ, МОГУЋНОСТИ И ЦИЉЕВИ ОРГАНИЗАЦИЈЕ, УРЕЂЕЊА И КОРИШЋЕЊА ПРОСТОРА,
 - Г) ПЛАН ОРГАНИЗАЦИЈЕ, УРЕЂЕЊА И КОРИШЋЕЊА ПРОСТОРА,
 - Д) ЕКОНОМСКА ВАЛОРИЗАЦИЈА ПЛАНА,
- Прилог 1: Одлука о изради Регулационог плана „ЈУГ V“,
Прилог бр. 2: Табела валоризације постојећег грађевинског фонда.

Графички дио Плана садржи сљедеће карте:

- 01. Геодетска подлога P = 1:1000,
- 01.а.Постојећа намјена површина по зонама P = 1:1000,
- 01.б.Валоризација постојећег стања - намјена и спратност објеката P = 1:1000,
- 01.в.Валоризација постојећег стања – бонитет објеката P = 1:1000,
- 01.г.Мрежа постојећих инфраструктурних система P = 1:1000,
- 01.д.Постојећа власничка структура P = 1:1000,
- 01.ђ.План рушења P = 1:1000,
- 02. Извод из Урбанистичког плана града Бањалуке из 1975. год. P = 1:5000,
- 02.а.Извод из Просторног плана Бањалуке из 2014. год. P = 1:10000,
- 02.б.Извод из Регулационог плана „ЈУГ V“ P = 1:1000,
- 02.в.Извод из Измјене Регулационог плана „ЈУГ V“ P = 1:1000,
- 03. Инжењерскогеолошка карта P = 1:1000,

- 04. План просторне организације P = 1:1000,
- 05. План уређења зелених површина P = 1:1000,
- 06. План саобраћаја и нивелације P = 1:1000,
- 07. План инфраструктуре – хидротехника P = 1:1000,
- 08. План инфраструктуре – електроенергетика и телекомуникације P = 1:1000,
- 09. План инфраструктуре - топлификација P = 1:1000,
- 10. Синтезна карта инфраструктуре P = 1:1000,
- 11. План грађевинских и регулационих линија P = 1:1000,
- 12. План парцелације P = 1:1000.

III

Елаборат Плана, израђен у предузећу „Урбис центар“, д.о.о, Бањалука у мјесецу априлу 2023. године, прилог је и саставни дио ове одлуке.

IV

План се излаже на стални јавни увид код градског органа управе надлежног за послове просторног уређења.

V

О провођењу ове одлуке стараће се орган из тачке IV ове одлуке.

VI

Ступањем на снагу ове одлуке, престају да важе раније донесени просторно - плански документи проведеног карактера, у дијелу у којем нису у сагласности са Планом.

VII

Ова одлука ступа на снагу осмог дана по објављивању у Службеном гласнику Града Бањалука.

Број: 22-013-301/23.

ПРЕДСЈЕДНИК
СКУПШТИНЕ ГРАДА
Љубо Нинковић, с.р.

288.

На основу члана 38. Закона о уређењу простора и грађењу („Службени гласник Републике Српске“, бр. 40/13, 106/15, 3/16 и 84/19) и члана 38. Статута Града Бањалука („Службени гласник Града Бањалука“, бр. 14/18 и 9/19), Скупштина града Бањалука је, на 22. сједници, одржаној 11.7.2023. године, донијела

О Д Л У К У

о доношењу измјене дијела Регулационог плана дијела централног подручја града Бањалуке

I

Доноси се измјена дијела Регулационог плана дијела

централног подручја града Бањалуке (у даљем тексту: План).

Границе простора који је обухваћен Планом одређене су у графичком дијелу елабората Плана.

II

Елаборат Плана састоји се од текстуалног и графичког дијела.

Текстуални дио садржи:

- А) УВОДНИ ДИО,
- Б) АНАЛИЗА И ОЦЈЕНА СТАЊА,
- Ц) ПРОБЛЕМИ СТАЊА,
- Д) ЦИЉЕВИ ПРОСТОРНОГ РАЗВОЈА,
- Е) КОНЦЕПТ (ПРОГРАМ) ПЛАНА,
- Ф) ЕКОНОМСКА ВАЛОРИЗАЦИЈА ПЛАНА,
- Г) СМЈЕРНИЦЕ ЗА ПРОВОЂЕЊЕ ПЛАНА,
- Х) ПРИЛОЗИ.

Графички дио Плана садржи сљедеће карте:

1. Геодетска подлога P = 1:1000,
2. Извод из Просторног плана Града Бања Лука – План намјене површина P = 1:5000,
- 3.1. Извод из Регулационог плана дијела централног подручја Града Бања Лука – План просторне организације P = 1:1000,
- 3.2. Извод из измјене Регулационог плана дијела централног подручја Града Бања Лука – План просторне организације P = 1:1000,
- 3.3. Извод из Регулационог плана за простор између улица Краља Петра I Карађорђевића, Српске улице, улица Васе Пелагића, Бана др Т. Лазаревића, Видовданске улице и Трга српских јунака – План просторне организације P = 1:1000,
- 3.4. Извод из Регулационог плана „ЦЕНТАР-ЗАПАД“ – План просторне организације P = 1:1000,
4. Карта власничке структуре P = 1:1000,
5. Постојећа намјена површина P = 1:1000,
6. Инжењерскогеолошка карта P = 1:1000,
7. Валоризација грађевинског фонда – намјена и спратност објеката P = 1:1000,
8. Валоризација грађевинског фонда – бонитет објеката P = 1:1000,
9. Карта културно-историјског наслеђа P = 1:1000,
10. План уклањања објеката P = 1:1000,
11. План намјене површина P = 1:1000,
12. План просторне организације P = 1:1000,
13. План грађевинских и регулационих линија P = 1:1000,
14. План парцелације P = 1:1000,
15. План саобраћаја и нивелације P = 1:1000,
16. План инфраструктуре – хидротехника P = 1:1000,
17. План инфраструктуре – електроенергетика и телекомуникације P = 1:1000,
18. План инфраструктуре – топлификација P = 1:1000,
19. План инфраструктуре – синтезна карта P = 1:1000.

III

Елаборат Плана, израђен у предузећу „План“ д.о.о. Бањалука у мјесецу јуну 2023. године, прилог је и саставни дио ове одлуке.

IV

План се излаже на стални јавни увид код градског органа управе надлежног за послове просторног уређења.

V

О провођењу ове одлуке стараће се орган из тачке IV ове одлуке.

VI

Ступањем на снагу ове одлуке, престају да важе раније донесени просторно - плански документи проведбеног карактера, у дијелу у којем нису у сагласности са Планом.

VII

Ова одлука ступа на снагу осмог дана по објављивању у Службеном гласнику Града Бањалука.

Број: 22-013-302/23.

ПРЕДСЈЕДНИК
СКУПШТИНЕ ГРАДА
Љубо Нинковић, с.р.

289.

На основу члана 38. Закона о уређењу простора и грађењу („Службени гласник Републике Српске“, бр. 40/13, 106/15, 3/16 и 84/19) и члана 38. Статута Града Бањалука („Службени гласник Града Бањалука“, бр. 14/18 и 9/19), Скупштина града Бањалука је, на 22. сједници, одржаној 11.7.2023. године, донијела

О Д Л У К У о доношењу измјене дијела Регулационог плана „Лауш 1“

I

Доноси се измјена дијела Регулационог плана „Лауш 1“ (у даљем тексту: План).

Границе простора који је обухваћен Планом одређене су у графичком дијелу елабората Плана.

II

Елаборат Плана састоји се од текстуалног и графичког дијела.

Текстуални дио садржи:

- А) УВОДНИ ДИО,
- Б) АНАЛИЗА И ОЦЈЕНА СТАЊА,
- Ц) ЦИЉЕВИ ПРОСТОРНОГ РАЗВОЈА,
- Д) КОНЦЕПТ (ПРОГРАМ) ПЛАНА,
- Е) СМЈЕРНИЦЕ ЗА ПРОВОЂЕЊЕ ПЛАНА.

Графички дио Плана садржи сљедеће карте:

1. Геодетска подлога P = 1:1000,
- 1.а. Постојећа намјена површина P = 1:1000,
- 1.б. Постојећа спратност и намјена P = 1:1000,
- 1.ц. Бонитет објеката P = 1:1000,
2. Карта власничке структуре P = 1:1000,
3. Инжењерскогеолошка карта P = 1:1000,
4. Извод из Просторног плана града Бањалука – Основна намјена површина – синтезна карта- P = 1:5000,
- 4.1. Извод из урбанистичког плана Града Бања Лука из 1975. године - намјена површина- P = 1:5000,
- 4.2. Извод из регулационог плана „Лауш 1“ - План просторне организације - P = 1:1000,
5. План просторне организације P = 1:1000,
- 5.1. План намјене површина P = 1:1000,
6. План саобраћаја и нивелације P = 1:500,
7. План грађевинских и регулационих линија P = 1:500,
8. План парцелације P = 1:500,
9. План инфраструктуре - хидротехника P = 1:1000,
10. План инфраструктуре – електроенергетика и телекомуникације P = 1:1000,
11. План инфраструктуре - топлификација P = 1:1000,
12. Синтезна карта инфраструктуре P = 1:1000,
13. План рушења P = 1:1000.

III

Елаборат Плана, израђен у предузећу Центар за пројектовање и консалтинг „ЦПК“ д.о.о. Бањалука у мјесецу јуну 2022. године, прилог је и саставни дио ове одлуке.

IV

План се излаже на стални јавни увид код градског органа управе надлежног за послове просторног уређења.

V

О провођењу ове одлуке стараће се орган из тачке IV ове одлуке.

VI

Ступањем на снагу ове одлуке, престају да важе раније донесени просторно-плански документи проведбеног карактера, у дијелу у којем нису у сагласности са Планом.

VII

Ова одлука ступа на снагу осмог дана по објављивању у Службеном гласнику Града Бањалука.

Број: 22-013-304/23.

ПРЕДСЈЕДНИК
СКУПШТИНЕ ГРАДА
Љубо Нинковић, с.р.

290.

На основу члана 38. Закона о уређењу простора и грађењу („Службени гласник Републике Српске“, бр. 40/13, 106/15, 3/16 и 84/19) и члана 38. Статута Града Бањалука („Службени гласник Града Бањалука“, бр. 14/18 и 9/19), Скупштина града Бањалука је, на 22. сједници, одржаној 11.7.2023. године, донијела

О Д Л У К У
о доношењу измјене дијела Регулационог плана
стамбеног насеља „Чесма-Мађир 3“

I

Доноси се измјена дијела Регулационог плана стамбеног насеља „Чесма-Мађир 3“ (у даљем тексту: План).

Границе простора који је обухваћен Планом одређене су у графичком дијелу елабората Плана.

II

Елаборат Плана састоји се од текстуалног и графичког дијела.

Текстуални дио садржи:

- А) УВОДНИ ДИО,
- Б) АНАЛИЗА И ОЦЈЕНА СТАЊА,
- В) ЦИЉЕВИ ПРОСТОРНОГ РАЗВОЈА,
- Г) КОНЦЕПТ (ПРОГРАМ) ПЛАНА,
- Д) ЕКОНОМСКА ВАЛОРИЗАЦИЈА ПЛАНА,
- Ђ) СМЈЕРНИЦЕ ЗА ПРОВОЂЕЊЕ ПЛАНА.

Графички дио Плана садржи сљедеће карте:

- 1. Геодетска подлога Р = 1:1000,
- 2.1. Извод из просторног града Бања Лука – Основна Намјена површина – синтезна карта Р = 1:5000,
- 2.2. Извод из Регулационог плана стамбеног насеља „Чесма - Мађир 3“ – План просторне организације Р = 1:1000,
- 3. Инжењерско-геолошка карта Р = 1:1000,
- 4. Карта власничке структуре Р = 1:1000,
- 5. План просторне организације Р = 1:500,
- 6. План саобраћаја Р = 1:500,

- 7. План инфраструктуре - хидротехника Р = 1:500,
- 8. План инфраструктуре – електроергетика и телекомуникације Р = 1:500,
- 9. План инфраструктуре – синтезна карта Р = 1:500,
- 10. План грађевинских регулационих линија Р = 1:500,
- 11. План парцелације Р = 1:500.

III

Елаборат Плана, израђен у предузећу „ГЕОПУТ д.о.о. Бањалука у мјесецу марту 2023. године, прилог је и саставни дио ове одлуке.

IV

План се излаже на стални јавни увид код градског органа управе надлежног за послове просторног уређења.

V

О провођењу ове одлуке стараће се орган из тачке IV ове одлуке.

VI

Ступањем на снагу ове одлуке, престају да важе раније донесени просторно-плански документи проведбеног карактера, у дијелу у којем нису у сагласности са Планом.

VII

Ова одлука ступа на снагу осмог дана по објављивању у Службеном гласнику Града Бањалука.

Број: 22-013-305/23.

ПРЕДСЈЕДНИК
СКУПШТИНЕ ГРАДА
Љубо Нинковић, с.р.

291.

На основу члана 38. Закона о уређењу простора и грађењу („Службени гласник Републике Српске“, бр. 40/13, 106/15, 3/16 и 84/19) и члана 38. Статута Града Бањалука („Службени гласник Града Бањалука“, бр. 14/18 и 9/19), Скупштина града Бањалука је, на 22. сједници, одржаној 11.7.2023. године, донијела

О Д Л У К У
о доношењу измјене дијела
Регулационог плана за простор између
ул. Књаза Милоша, Проте Николе Костића,
нове трасе улице И. Гарашанина и жељезничке пруге
Бањалука – Нови Град (радни назив: Ливница)

I

Доноси се измјена дијела Регулационог плана за простор између ул. Књаза Милоша, Проте Николе Костића, нове трасе улице И. Гарашанина и жељезничке пруге Бањалука – Нови Град (радни назив: Ливница) (у даљем тексту: План).

Границе простора који је обухваћен Планом одређене су у графичком дијелу елабората Плана.

II

Елаборат Плана састоји се од текстуалног и графичког дијела.

Текстуални дио садржи:

- А) УВОДНИ ДИО,
- Б) АНАЛИЗА И ОЦЈЕНА СТАЊА,
- Ц) ЦИЉЕВИ ПРОСТОРНОГ РАЗВОЈА,
- Д) КОНЦЕПТ (ПРОГРАМ) ПЛАНА,

Е) ЕКОНОМСКА ВАЛОРИЗАЦИЈА ПЛАНА,
Ф) СМЈЕРНИЦЕ ЗА ПРОВОЂЕЊЕ ПЛАНА,
Г) ПРИЛОЗИ.

Графички дио Плана садржи сљедеће карте:

- | | |
|---|-------------|
| 1. Геодетска подлога | P = 1:1000, |
| 2.1 Валоризација постојећег грађевинског фонда
– спратност и намјена објеката | P = 1:1000, |
| 2.2 Валоризација постојећег грађевинског фонда
– бонитет објеката | P = 1:1000, |
| 2.3 Карта културно-историјског наслеђа | P = 1:1000, |
| 2.4 Постојећа намјена површина | P = 1:1000, |
| 2.5 Карта власничке структуре | P = 1:1000, |
| 3.1 Извод из Просторног плана Града Бања Лука
– План намјене површина | P = 1:5000, |
| 3.2 Извод из Регулационог плана за простор између
улица Књаза Милоша, Проте Николе Костића, нове
трасе ул. Илије Гарашанина и железничке пруге
Бањалука – Нови Град (радни назив : Ливница)
– План просторне организације | P = 1:1000, |
| 3.3 Извод из Измјене дијела Регулационог плана
за простор између улица Књаза Милоша, Проте
Николе Костића, нове трасе ул. Илије Гарашанина
и железничке пруге Бањалука – Нови Град
(радни назив : Ливница) – План просторне
организације | P = 1:1000, |
| 3.4 Извод из Регулационог плана за простор између
улица Књаза Милоша, Браће Пиштелић, Браће
Подгорник, Проте Николе Костића и железничке
пруге Бањалука – Добој у Бањалуци
– План просторне организације | P = 1:1000, |
| 4. Инжењерскогеолошка карта | P = 1:1000, |
| 5. Оцјена природних и створених услова | P = 1:1000, |
| 6. План просторне организације | P = 1:1000, |
| 7. План намјене површина | P = 1:1000, |
| 8. План саобраћаја и нивелације | P = 1:1000, |
| 9. План грађевинских и регулационих линија | P = 1:1000, |
| 10. План парцелације | P = 1:1000, |
| 11. План инфраструктуре - хидротехника | P = 1:1000, |
| 12. План инфраструктуре – електроенергетика,
телекомуникације | P = 1:1000, |
| 13. План инфраструктуре – топлификација и
гасификација | P = 1:1000, |
| 14. Синтезна карта инфраструктуре | P = 1:1000, |
| 15. План позиције контејнерских платоа
за одлагање чврстог отпада | P = 1:1000, |
| 16. План уклањања објеката | P = 1:1000. |

III

Елаборат Плана, израђен у предузећу Центар за пројектовање и консалтинг „ЦПК“ д.о.о. Бањалука у мјесецу јуну 2023. године, прилог је и саставни дио ове одлуке.

IV

План се излаже на стални јавни увид код градског органа управе надлежног за послове просторног уређења.

V

О провођењу ове одлуке стараће се орган из тачке IV ове одлуке.

VI

Ступањем на снагу ове одлуке, престају да важе раније донесени просторно-плански документи проведбеног карактера, у дијелу у којем нису у сагласности са Планом.

VII

Ова одлука ступа на снагу осмог дана по објављивању у Службеном гласнику Града Бањалука.

Број: 22-013-306/23.

ПРЕДСЈЕДНИК
СКУПШТИНЕ ГРАДА
Љубо Нинковић, с.р.

292.

На основу члана 38. Закона о уређењу простора и грађењу („Службени гласник Републике Српске“, бр. 40/13, 106/15, 3/16 и 84/19) и члана 38. Статута Града Бањалука („Службени гласник Града Бањалука“, бр. 14/18 и 9/19), Скупштина града Бањалука је, на 22. сједници, одржаној 11.7.2023. године, донијела

О Д Л У К У о доношењу Регулационог плана за спој Источног и Западног транзита - улицом Ивана Горана Ковачића

I

Доноси се Регулациони план за спој Источног и Западног транзита - улицом Ивана Горана Ковачића (у даљем тексту: План).

Границе простора који је обухваћен Планом одређене су у графичком дијелу елабората Плана.

II

Елаборат Плана састоји се од текстуалног и графичког дијела.

Текстуални дио садржи:

- А) УВОДНИ ДИО,
Б) АНАЛИЗА И ОЦЈЕНА СТАЊА,
Ц) ЦИЉЕВИ ПРОСТОРНОГ РАЗВОЈА,
Д) КОНЦЕПТ (ПРОГРАМ) ПЛАНА,
Е) ЕКОНОМСКА ВАЛОРИЗАЦИЈА ПЛАНА,
Ф) СМЈЕРНИЦЕ ЗА ПРОВОЂЕЊЕ ПЛАНА,
Г) ПРИЛОЗИ.

Графички дио Плана садржи сљедеће карте:

- | | |
|---|-------------|
| 1. Геодетска подлога | P = 1:1000, |
| 1.1. Постојећа намјена и спратност | P = 1:1000, |
| 1.2. Бонитет објеката | P = 1:1000, |
| 2. Карта власничке структуре | P = 1:1000, |
| 3. Инжењерскогеолошка карта | P = 1:1000, |
| 4. Извод из Регулационог плана за спој Источног
и Западног транзита Улицом Ивана Горана
Ковачића - План просторне организације – | P = 1:100 |
| 4.1. Извод из контактеног Плана - Регулациони
план „Малта 1“ за простор између улица триве
Амелице, Фране Супила, И.Г.Ковачића, Западног
Транзита и Краља Петра II Карађорђевића,
у Бањалуци - План просторне организације – | P = 1:1000, |
| 4.2. Извод из контактеног Плана - Регулациони план за
простор Регионалног центра у Бањалуци – ревизија
плана - план просторне организације - | P = 1:1000, |
| 4.3. Извод из контактеног Плана - Измјена
дијела Регулационог плана за простор
Регионалног центра у Бањалуци
- план просторне организације - | P = 1:1000, |
| 4.4. Извод из контактеног Плана - Регулациони
план за простор између Улица Књаза Милоша,
Браће Пиштелић, Браће Подгорник, Проте Николе
Костића и железничке пруге Бањалука - Добој
у Бањалуци - План просторне организације – | P = 1:1000, |

- 4.5 Извод из контактнoг Плана - Измјена дијела
Регулациoнoг плана „Малта 1“ у Бањалуци
- План просторне организације - P = 1:1000,
- 4.6.Извод из контактнoг Плана - Измјена и допуна
Регулациoнoг плана стамбеног насеља Петрићевац
- План просторне организације - P = 1:1000,
- 4.7.Извод из Просторног плана Града Бања Лука
- основна намјена површина - синтезна карта –
P = 1:5000,
- 4.8.Извод из Урбанистичког плана Града Бања
Лука из 1975. године - намјена површина –
P = 1:5000,
5. План просторне организације P = 1:1000,
- 5.1.План намјене површина P = 1:1000,
6. План саобраћаја и нивелације P = 1:1000,
7. План грађевинских и регулационих линија
P = 1:1000,
8. План парцелације P = 1:1000,
9. План инфраструктуре - хидротехника P = 1:1000,
10. План инфраструктуре – електроенергетика
и телекомуникације P = 1:1000,
11. План инфраструктуре – топлификација P = 1:1000,
12. Синтезна карта инфраструктуре P = 1:1000.

III

Елаборат Плана, израђен у предузећу Центар за пројектовање и консалтинг „ЦПК“ д.о.о. Бањалука у мјесецу јулу 2023. године, прилог је и саставни дио ове одлуке.

IV

План се излаже на стални јавни увид код градског органа управе надлежног за послове просторног уређења.

V

О провођењу ове одлуке стараће се орган из тачке IV ове одлуке.

VI

Ступањем на снагу ове одлуке, престају да важе раније донесени просторно - плански документи проведбеног карактера, у дијелу у којем нису у сагласности са Планом.

VII

Ова одлука ступа на снагу осмог дана по објављивању у Службеном гласнику Града Бањалука.

Број: 22-013-307/23.

ПРЕДСЈЕДНИК
СКУПШТИНЕ ГРАДА
Љубо Нинковић, с.р.

293.

На основу чл. 40. и 52. Закона о уређењу простора и грађењу („Службени гласник Републике Српске“, бр. 40/13, 106/15, 3/16 и 84/19) и члана 38. Статута Града Бањалука („Службени гласник Града Бањалука“, бр. 14/18 и 9/19), Скупштина града Бањалука је, на 22. сједници, одржаној 11.7.2023. године, донијела

О Д Л У К У о ревизији Регулационог плана „Југ 3“

I

Приступа се ревизији Регулационог плана „Југ 3“ („Службени гласник Града Бањалука“, бр. 9/05, 26/09, 12/13 и 19/16), (у даљем тексту: План).

Ревизијом Плана ће бити обухваћен простор који се налази између Булеvara војводе Степе Степановића, Булеvara Десанке Максимовић и Ул. Мајке Југовића у Бањалуци, а односи се на укупан простор обухваћен важећим планом из тачке I. став 1. ове одлуке, у површини од 16,09 ха и који је приказан на карти у прилогу ове одлуке.

У поступку ревизије израдиће се и донијети ревидовани план као нови регулациони план.

Обухват из претходног става није дефинитиван и може претрпјети мање корекције, а коначне границе дефинисаће се приликом израде Плана.

II

Плански период у смислу члана 40. став 3 тачка в) Закона о уређењу простора и грађењу („Службени гласник Републике Српске“, бр. 40/13, 106/15, 3/16 и 84/19) је 10 година.

III

За израду Плана дефинишу се сљедеће смјернице:

- План израдити у складу са одредбама Закона о уређењу простора и грађењу, Правилника о начину израде, садржају и формирању документа просторног уређења, Правилника о општим правилима урбанистичке регулације и парцелације, те другим прописима из посебних области релевантних за планирање и уређење простора (саобраћај, снабдијевање водом и енергијом, телекомуникације, заштита од природних непогода и техничких инцидената, заштита ваздуха, воде и тла, природних вриједности, културних добара, пољопривредног и шумског земљишта и других елемената животне средине и др.);

- приликом израде Плана потребно је водити рачуна о јавном интересу и општим и посебним циљевима просторног развоја;

- носилац израде обавезан је да обезбиди усаглашеност Плана у току његове израде са документом просторног уређења ширег подручја, односно да је у сагласности са важећим планским документом најближег претходног нивоа, као и програмским елементима који му буду достављени од стране носиоца припреме.

IV

Преднацрт Плана биће израђен у року од 60 дана од дана закључивања уговора о изради Плана.

Приједлог Плана утврдиће носилац припреме Плана и доставити га Скупштини Града на усвајање у року од 60 дана од дана одржавања јавне расправе из члана 48. став 5. Закона о уређењу простора и грађењу („Службени гласник Републике Српске“, бр. 40/13, 106/15, 3/16 и 84/19).

Рок израде Плана је година дана од закључивања уговора о изради Плана са носиоцем израде који буде одређен у складу са одредбама Закона о јавним набавкама БиХ.

V

Садржај Плана начелно је одређен чланом 35. Закона о уређењу простора и грађењу („Службени гласник Републике Српске“, бр. 40/13, 106/15, 3/16 и 84/19), а детаљније одредбама Правилника о начину израде, садржају и формирању документа просторног уређења – чл. 144. до 154. („Службени гласник Републике Српске“, број 69/13).

VI

Нацрт Плана биће изложен на јавни увид у трајању од 30 дана, у просторијама носиоца припреме и носиоца израде Плана и Мјесне заједнице „Старчевица“.

О мјесту, времену и начину излагања нацрта Плана на

јавни увид јавност ће бити обавијештена огласом објављеним у средствима јавног информисања осам дана прије почетка јавног увида и 15 дана од почетка излагања нацрта на јавни увид.

Носилац израде обавезан је да размисли све примједбе, приједлоге и мишљења који су достављени током јавног увида и да прије утврђивања приједлога Плана о њима заузме свој став који у писаној форми доставља носиоцу припреме Плана и лицима која су доставила своје приједлоге, примједбе и мишљења.

Став носиоца израде Плана о примједбама, приједлозима и мишљењима разматра се на јавној расправи. У складу са закључцима утврђеним на јавној расправи, одржаној у складу са одредбама члана 48. Закона о уређењу простора и грађењу, носилац припреме Плана утврдиће приједлог Плана и доставити га Скупштини Града на усвајање.

VI

Средства за израду Плана и трошкове у поступку његовог доношења обезбједиће Град Бањалука.



294.

На основу члана 40. Закона о уређењу простора и грађењу („Службени гласник Републике Српске“, бр. 40/13, 106/15, 3/16 и 84/19) и члана 38. Статута Града Бањалука („Службени гласник Града Бањалука“, бр. 14/18 и 9/19), Скупштина града Бањалука је, на 22. сједници, одржаној 11.7.2023. године, донијела

О Д Л У К У

о измјени дијела Регулационог плана „Центар-Исток“

I

Приступа се изради измјене дијела Регулационог плана „Центар-Исток“ („Службени гласник Града Бањалука“, бр. 9/10, 19/15, 6/18, 24/19 и 28/20), (у даљем тексту: План).

Измјеном Плана ће бити обухваћен простор на углу улице Васе Пелагића и Српске улице, а односи се на земљиште означено као к.ч. број 3925/1, 3927, 3928/1, 3928/2, 3928/3 и 3930 К.О. Бањалука 7 (н.п.), у укупној површини од 0,22 ha, а који је приказан на карти у прилогу ове одлуке.

VIII

Носилац припреме Плана је Градска управа – Одјељење за просторно уређење.

Носилац израде биће одређен у складу са Законом о јавним набавкама БиХ.

IX

Ова одлука ступа на снагу осмог дана од дана објављивања у Службеном гласнику Града Бањалука.

Број: 22-013-308/23.

ПРЕДСЈЕДНИК
СКУПШТИНЕ ГРАДА
Љубо Нинковић, с.р.

Обухват из претходног става није дефинитиван и може претрпјети мање корекције, а коначне границе дефинисаће се приликом израде Плана.

II

Плански период у смислу члана 40. став 3 тачка в) Закона о уређењу простора и грађењу („Службени гласник Републике Српске“, бр. 40/13, 106/15, 3/16 и 84/19) је 10 година.

III

За израду Плана дефинишу се следеће смјернице:

- План израдити у складу са одредбама Закона о уређењу простора и грађењу, Правилника о начину израде, садржају и формирању документа просторног уређења, Правилника о општим правилима урбанистичке регулације и парцелације, те другим прописима из посебних области релевантних за планирање и уређење простора (саобраћај, снабдијевање водом и енергијом, телекомуникације, заштита од природних непогода и техничких инцидената, заштита ваздуха, воде и тла, природних вриједности, културних добара, пољопривредног и шумског земљишта и других елемената животне средине и др.);

- приликом израде Плана потребно је водити рачуна о јавном интересу и општим и посебним циљевима просторног развоја;

- носилац израде обавезан је да обезбиједи усаглашеност Плана у току његове израде са документом просторног уређења ширег подручја, односно да је у сагласности са важећим планским документом најближег претходног нивоа, као и програмским елементима који му буду достављени од стране носиоца припреме.

IV

Преднацрт Плана биће израђен у року од 30 дана од дана закључивања уговора о изради Плана.

Приједлог Плана утврдиће носилац припреме Плана и доставити га Скупштини Града на усвајање у року од 60 дана од дана одржавања јавне расправе из члана 48. став 5. Закона о уређењу простора и грађењу („Службени гласник Републике Српске“, бр. 40/13, 106/15, 3/16 и 84/19).

Рок израде Плана је година дана од закључивања уговора о изради Плана са носиоцем израде који буде одређен у складу са одредбама члана VIII став 2 ове одлуке.

V

Садржај Плана начелно је одређен чланом 35. Закона о уређењу простора и грађењу („Службени гласник Републике Српске“, бр. 40/13, 106/15, 3/16 и 84/19), а детаљније одредбама Правилника о начину израде, садржају и формирању документа просторног уређења – чл. 144. до 154. („Службени гласник Републике Српске“, број 69/13).

VI

Нацрт Плана биће изложен на јавни увид у трајању од 30 дана, у просторијама носиоца припреме и носиоца израде Плана и Мјесне заједнице „Центар 1“.

О мјесту, времену и начину излагања нацрта Плана на јавни увид јавност ће бити обавијештена огласом

објављеним у средствима јавног информисања осам дана прије почетка јавног увида и 15 дана од почетка излагања нацрта на јавни увид.

Носилац израде обавезан је да размотри све примједбе, приједлоге и мишљења који су достављени током јавног увида и да прије утврђивања приједлога Плана о њима заузме свој став који у писаној форми доставља носиоцу припреме Плана и лицима која су доставила своје приједлоге, примједбе и мишљења.

Став носиоца израде Плана о примједбама, приједлозима и мишљењима разматра се на јавној расправи. У складу са закључцима утврђеним на јавној расправи, одржаној у складу са одредбама члана 48. Закона о уређењу простора и грађењу, носилац припреме Плана утврдиће приједлог Плана и доставити га Скупштини Града на усвајање.

VII

Средства за израду Плана и трошкове у поступку његовог доношења обезбиједиће „НОВА БАНКА“ а.д. Бањалука, „Чајавец сервис и промет“, а.д. Бањалука и Српска православна црквена Општина Бањалука.

VIII

Носилац припреме Плана је Градска управа – Одјељење за просторно уређење.

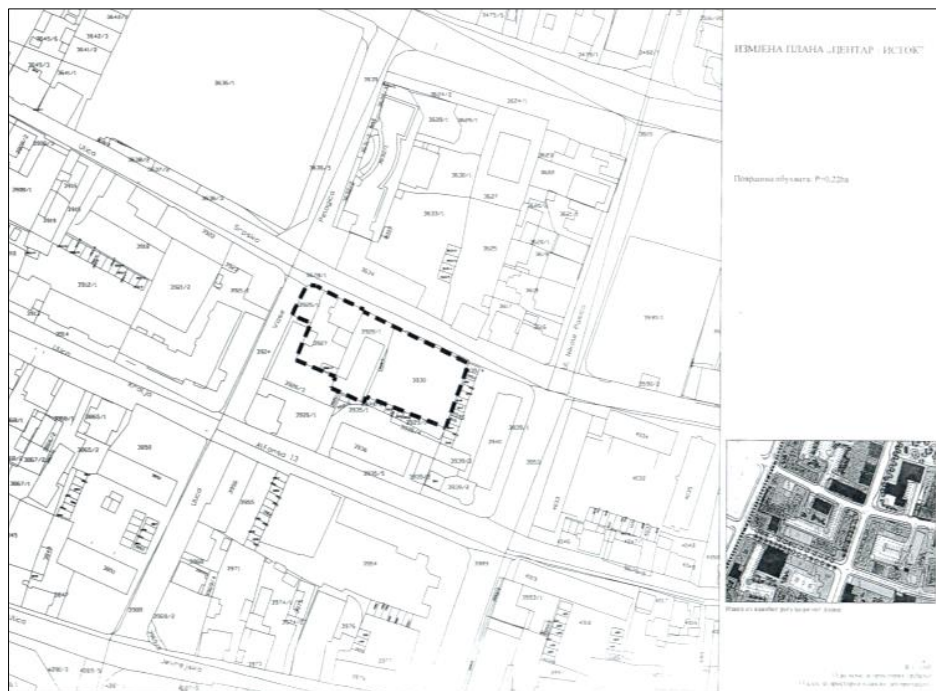
Носилац израде Плана одредиће се на приједлог инвеститора који је обавезан носиоцу припреме из става 1 доставити доказ о избору носиоца израде Плана.

IX

Ова одлука ступа на снагу осмог дана од дана објављивања у Службеном гласнику Града Бањалука.

Број: 22-013-309/23.

ПРЕДСЈЕДНИК
СКУПШТИНЕ ГРАДА
Љубо Нинковић, с.р.



295.

На основу чл. 40. Закона о уређењу простора и грађењу („Службени гласник Републике Српске“, бр. 40/13, 106/15, 3/16 и 84/19) и члана 38. Статута Града Бањалука

(„Службени гласник Града Бањалука“, бр. 14/18 и 9/19), Скупштина града Бањалука је, на 22. сједници, одржаној 11.7.2023. године, донијела

О Д Л У К У
о изради измјене дијела
Регулационог плана „Обилићево“

I

Приступа се изради измјене дијела Регулационог плана „Обилићево“ („Службени гласник Града Бањалука“ број 24/08, 5/10, 14/15, 19/15, 26/15, 14/17, 32/19 и 35/19), (у даљем тексту: План).

Измјеном Плана ће бити обухваћен простор између улица: Цара Лазара, Крфске, Стевана Булајића, Срђе Злопоглеђе и новопланиране саобраћајнице уз предшколску установу и ОШ „П.П. Његош“, у површини од 7,29 ha, који је приказан на карти у прилогу ове одлуке.

Обухват из претходног става није дефинитиван и може претрпјети мање корекције, а коначне границе дефинисаће се приликом израде Плана.

II

Плански период у смислу члана 40. став 3 тачка в) Закона о уређењу простора и грађењу („Службени гласник Републике Српске“, бр. 40/13, 106/15, 3/16 и 84/19) је 10 година.

III

За израду Плана дефинишу се сљедеће смјернице:

- План израдити у складу са одредбама Закона о уређењу простора и грађењу, Правилника о начину израде, садржају и формирању документа просторног уређења, Правилника о општим правилима урбанистичке регулације и парцелације, те другим прописима из посебних области релевантних за планирање и уређење простора (саобраћај, снабдијевање водом и енергијом, телекомуникације, заштита од природних непогода и техничких инцидената, заштита ваздуха, воде и тла, природних вриједности, културних добара, пољопривредног и шумског земљишта и других елемената животне средине и др.);

- приликом израде Плана потребно је водити рачуна о јавном интересу и општим и посебним циљевима просторног развоја;

- носилац израде обавезан је да обезбиједи усаглашеност Плана у току његове израде са документом просторног уређења ширег подручја, односно да је у сагласности са важећим планским документом најближег претходног нивоа, као и програмским елементима који му буду достављени од стране носиоца припреме.

IV

Преднацрт Плана биће израђен у року од 60 дана од дана закључивања уговора о изради Плана.

Приједлог Плана утврдиће носилац припреме Плана и доставити га Скупштини Града на усвајање у року од 60 дана од дана одржавања јавне расправе из члана 48. став 5. Закона о уређењу простора и грађењу („Службени гласник Републике Српске“, бр. 40/13, 106/15, 3/16 и 84/19).

Рок израде Плана је година дана од закључивања уговора о изради Плана са носиоцем израде који буде

одређен у складу са одредбама Закона о јавним набавкама БиХ.

V

Садржај Плана начелно је одређен чланом 35. Закона о уређењу простора и грађењу („Службени гласник Републике Српске“, бр. 40/13, 106/15, 3/16 и 84/19), а детаљније одредбама Правилника о начину израде, садржају и формирању документа просторног уређења – чл. 144. до 154. („Службени гласник Републике Српске“, број 69/13).

VI

Нацрт Плана биће изложен на јавни увид у трајању од 30 дана, у просторијама носиоца припреме и носиоца израде Плана и Мјесне заједнице „Обилићево 1“.

О мјесту, времену и начину излагања нацрта Плана на јавни увид јавност ће бити обавијештена огласом објављеним у средствима јавног информисања осам дана прије почетка јавног увида и 15 дана од почетка излагања нацрта на јавни увид.

Носилац израде обавезан је да размотри све примједбе, приједлоге и мишљења који су достављени током јавног увида и да прије утврђивања приједлога Плана о њима заузме свој став који у писаној форми доставља носиоцу припреме Плана и лицима која су доставила своје приједлоге, примједбе и мишљења.

Став носиоца израде Плана о примједбама, приједлозима и мишљењима разматра се на јавној расправи. У складу са закључцима утврђеним на јавној расправи, одржаној у складу са одредбама члана 48. Закона о уређењу простора и грађењу, носилац припреме Плана утврдиће приједлог Плана и доставити га Скупштини Града на усвајање.

VII

Средства за израду Плана и трошкове у поступку његовог доношења обезбиједиће Град Бањалука.

VIII

Носилац припреме Плана је Градска управа – Одјељење за просторно уређење.

Носилац израде биће одређен у складу са Законом о јавним набавкама БиХ.

IX

Ова одлука ступа на снагу осмог дана од дана објављивања у Службеном гласнику Града Бањалука.

Број: 22-013-310/23.

ПРЕДСЈЕДНИК
СКУПШТИНЕ ГРАДА
Љубо Нинковић, с.р.

**296.**

На основу члана 40. Закона о уређењу простора и грађењу („Службени гласник Републике Српске“, бр. 40/13, 106/15, 3/16 и 84/19) и члана 38. Статута Града Бањалука („Службени гласник Града Бањалука“, бр. 14/18 и 9/19), Скупштина града Бањалука је, на 22. сједници, одржаној 11.7.2023. године, донијела

О Д Л У К У

о измени дијела Регулационог плана за простор између улица: Српских устаника, Стевана Булајића и потока Јуларца у Бањалуци (радни назив: „Старчевица 2“)

I

Приступа се изради измене дијела Регулационог плана за простор између улица: Српских устаника, Стевана Булајића и потока Јуларца у Бањалуци (радни назив: „Старчевица 2“) („Службени гласник Града Бањалука“, бр. 23/07, 19/16, 6/18, 16/21 и 37/22), (у даљем тексту: План).

Измјеном Плана ће бити обухваћен простор уз Тузланску улицу, а односи се на земљиште означено као к.ч. број 32/3, 32/2, 32/6, 32/7, 32/8, 32/9 и 32/10 К.О. Ребровац 1 (н.п.), у укупној површини од 0,41 ха, који је приказан на карти у прилогу ове одлуке.

Обухват из претходног става није дефинитиван и може претрпјети мање корекције, а коначне границе дефинисаће се приликом израде Плана.

II

Плански период у смислу члана 40. став 3 тачка в) Закона о уређењу простора и грађењу („Службени гласник Републике Српске“, бр. 40/13, 106/15, 3/16 и 84/19) је 10 година.

III

За израду Плана дефинишу се следеће смјернице:

- План израдити у складу са одредбама Закона о уређењу простора и грађењу, Правилника о начину израде, садржају и формирању документа просторног уређења, Правилника о општим правилима урбанистичке регулације и парцелације, те другим прописима из посебних области релевантних за планирање и уређење простора (саобраћај,

снабдијевање водом и енергијом, телекомуникације, заштита од природних непогода и техничких инцидената, заштита ваздуха, воде и тла, природних вриједности, културних добара, пољопривредног и шумског земљишта и других елемената животне средине и др.);

- приликом израде Плана потребно је водити рачуна о јавном интересу и општим и посебним циљевима просторног развоја;

- носилац израде обавезан је да обезбиди усаглашеност Плана у току његове израде са документом просторног уређења ширег подручја, односно да је у сагласности са важећим планским документом најближег претходног нивоа, као и програмским елементима који му буду достављени од стране носиоца припреме.

IV

Преднацрт Плана биће израђен у року од 30 дана од дана закључивања уговора о изради Плана.

Приједлог Плана утврдиће носилац припреме Плана и доставити га Скупштини Града на усвајање у року од 60 дана од дана одржавања јавне расправе из члана 48. став 5. Закона о уређењу простора и грађењу („Службени гласник Републике Српске“, бр. 40/13, 106/15, 3/16 и 84/19).

Рок израде Плана је година дана од закључивања уговора о изради Плана са носиоцем израде који буде одређен у складу са одредбама члана VIII став 2 ове одлуке.

V

Садржај Плана начелно је одређен чланом 35. Закона о уређењу простора и грађењу („Службени гласник Републике Српске“, бр. 40/13, 106/15, 3/16 и 84/19), а детаљније одредбама Правилника о начину израде, садржају и формирању документа просторног уређења – чл. 144. до 154. („Службени гласник Републике Српске“, број 69/13).

VI

Нацрт Плана биће изложен на јавни увид у трајању од 30 дана, у просторијама носиоца припреме и носиоца израде Плана и Мјесне заједнице „Старчевица“.

О мјесту, времену и начину излагања нацрта Плана на јавни увид јавност ће бити обавијештена огласом

објављеним у средствима јавног информисања осам дана прије почетка јавног увида и 15 дана од почетка излагања нацрта на јавни увид.

Носилац израде обавезан је да размотри све примједбе, приједлоге и мишљења који су достављени током јавног увида и да прије утврђивања приједлога Плана о њима заузме свој став који у писаној форми доставља носиоцу припреме Плана и лицима која су доставила своје приједлоге, примједбе и мишљења.

Став носиоца израде Плана о примједбама, приједлозима и мишљењима разматра се на јавној расправи. У складу са закључцима утврђеним на јавној расправи, одржаној у складу са одредбама члана 48. Закона о уређењу простора и грађењу, носилац припреме Плана утврдиће приједлог Плана и доставити га Скупштини Града на усвајање.

VII

Средства за израду Плана и трошкове у поступку његовог доношења обезбиједиће предузеће

„КОМПОЗИТНИ МАТЕРИЈАЛИ” д.о.о. Петошевци - Лакташи.

VIII

Носилац припреме Плана је Градска управа – Одјељење за просторно уређење.

Носилац израде Плана одредиће се на приједлог инвеститора који је обавезан носиоцу припреме из става 1 доставити доказ о избору носиоца израде Плана.

IX

Ова одлука ступа на снагу осмог дана од дана објављивања у Службеном гласнику Града Бањалука.

Број: 22-013-312/23.

ПРЕДСЈЕДНИК
СКУПШТИНЕ ГРАДА
Љубо Нинковић, с.р.



297.

На основу чл. 40. Закона о уређењу простора и грађењу („Службени гласник Републике Српске“, бр. 40/13, 106/15, 3/16 и 84/19) и члана 38. Статута Града Бањалука („Службени гласник Града Бањалука“, бр. 14/18 и 9/19), Скупштина града Бањалука је, на 22. сједници, одржаној 11.7.2023. године, донијела

О Д Л У К У о измјени дијела Регулационог плана „Малта 1“ у Бањалуци

I

Приступа се изради измјене дијела Регулационог плана „Малта 1“ у Бањалуци („Службени гласник Града Бањалука“, бр. 8/04, 15/08, 24/11, 19/15, 51/17, 6/18, 9/19 и 16/21), (у даљем тексту: План), (у даљем тексту: План).

Измјеном Плана ће бити обухваћен простор између улица Краља Петра II Карађорђевића, Раде Кондића, Крајишких бригада, Живојина Прерадовића и комплекса ФК „Крајина“, у укупној површини од 4,27 ха, који је приказан на карти у прилогу ове одлуке.

Обухват из претходног става није дефинитиван и може претрпјети мање корекције, а коначне границе дефинисаће се приликом израде Плана.

II

Плански период у смислу члана 40. став 3 тачка в) Закона о уређењу простора и грађењу („Службени гласник Републике Српске“, бр. 40/13, 106/15, 3/16 и 84/19) је 10 година.

III

За израду Плана дефинишу се сљедеће смјернице:

- План израдити у складу са одредбама Закона о уређењу простора и грађењу, Правилника о начину израде, садржају и формирању документа просторног уређења, Правилника о општим правилима урбанистичке регулације и парцелације, те другим прописима из посебних области релевантних за планирање и уређење простора (саобраћај, снабдијевање водом и енергијом, телекомуникације, заштита од природних непогода и техничких инцидената, заштита ваздуха, воде и тла, природних вриједности, културних добара, пољопривредног и шумског земљишта и других елемената животне средине и др.);

- приликом израде Плана потребно је водити рачуна о јавном интересу и општим и посебним циљевима просторног развоја;

- носилац израде обавезан је да обезбиједи усаглашеност Плана у току његове израде са документом просторног уређења ширег подручја, односно да је у сагласности са важећим планским документом најближег претходног нивоа, као и програмским елементима који му буду достављени од стране носиоца припреме.

IV

Преднацрт Плана биће израђен у року од 45 дана од дана закључивања уговора о изради Плана.

Приједлог Плана утврдиће носилац припреме Плана и доставити га Скупштини Града на усвајање у року од 60 дана од дана одржавања јавне расправе из члана 48. став 5. Закона о уређењу простора и грађењу („Службени гласник Републике Српске“, бр. 40/13, 106/15, 3/16 и 84/19).

Рок израде Плана је година дана од закључивања уговора о изради Плана са носиоцем израде који буде одређен у складу са одредбама Закона о јавним набавкама БиХ.

V

Садржај Плана начелно је одређен чланом 35. Закона о уређењу простора и грађењу („Службени гласник Републике Српске“, бр. 40/13, 106/15, 3/16 и 84/19), а детаљније одредбама Правилника о начину израде, садржају и формирању документа просторног уређења – чл. 144. до 154. („Службени гласник Републике Српске“, број 69/13).

VI

Нацрт Плана биће изложен на јавни увид у трајању од 30 дана, у просторијама носиоца припреме и носиоца израде Плана и Мјесне заједнице „Росуље“.

О мјесту, времену и начину излагања нацрта Плана на јавни увид јавност ће бити обавијештена огласом објављеним у средствима јавног информисања осам дана прије почетка јавног увида и 15 дана од почетка излагања нацрта на јавни увид.

Носилац израде обавезан је да размотри све примједбе, приједлоге и мишљења који су достављени током јавног увида и да прије утврђивања приједлога Плана о њима заузме свој став који у писаној форми доставља носиоцу припреме Плана и лицима која су доставила своје приједлоге, примједбе и мишљења.

Став носиоца израде Плана о примједбама, приједлозима и мишљењима разматра се на јавној расправи. У складу са закључцима утврђеним на јавној расправи, одржаној у складу са одредбама члана 48. Закона о уређењу простора и грађењу, носилац припреме Плана утврдиће приједлог Плана и доставити га Скупштини Града на усвајање.

VII

Средства за израду Плана и трошкове у поступку његовог доношења обезбиједиће Град Бањалука.

VIII

Носилац припреме Плана је Градска управа – Одјељење за просторно уређење.

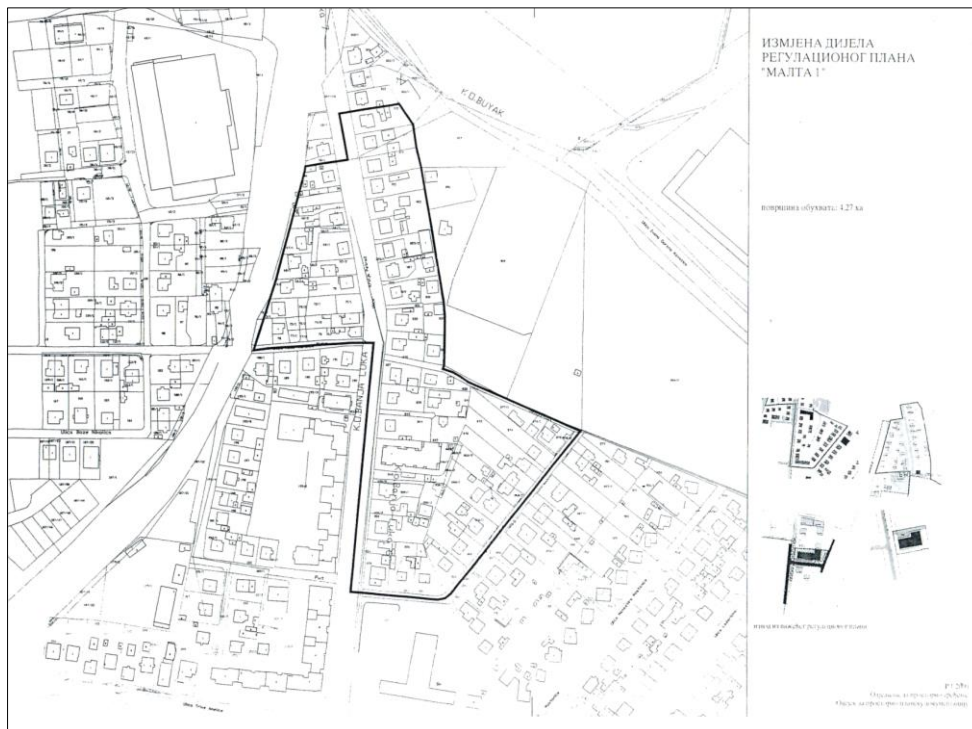
Носилац израде биће одређен у складу са Законом о јавним набавкама БиХ.

IX

Ова одлука ступа на снагу осмог дана од дана објављивања у Службеном гласнику Града Бањалука.

Број: 22-013-314/23.

ПРЕДСЈЕДНИК
СКУПШТИНЕ ГРАДА
Љубо Нинковић, с.р.



298.

На основу члана 40. Закона о уређењу простора и грађењу („Службени гласник Републике Српске“, бр. 40/13, 106/15, 3/16 и 84/19) и члана 38. Статута Града Бањалука

(„Службени гласник Града Бањалука“, бр. 14/18 и 9/19), Скупштина града Бањалука је, на 22. сједници, одржаној 11.7.2023. године, донијела

О Д Л У К У
о измјени дијела Регулационог плана за простор
између улица: Булевар Цара Душана, Омладинске,
Радоја Домановића, Бранка Мораче, Патре,
Теодора Колокотрониса и лијеве обале Врбаса
(радни назив: „Југ 7“)

I

Приступа се изради измјене дијела Регулационог плана за простор између улица: Булевар Цара Душана, Омладинске, Радоја Домановића, Бранка Мораче, Патре, Теодора Колокотрониса и лијеве обале Врбаса (радни назив: „Југ 7“), („Службени гласник Града Бањалука“, бр. 24/08, 15/16, 19/16, 14/17, 3/19 и 19/19), (у даљем тексту: План).

Измјеном Плана ће бити обухваћен простор између улица Бранка Мораче, Скендера Куленовића, Јоване Милошевић и лијеве обале ријеке Врбас, у укупној површини од 2,18 ха, који је приказан на карти у прилогу ове одлуке.

Обухват из претходног става није дефинитиван и може претрпјети мање корекције, а коначне границе дефинисаће се приликом израде Плана.

II

Плански период у смислу члана 40. став 3 тачка в) Закона о уређењу простора и грађењу („Службени гласник Републике Српске“, бр. 40/13, 106/15, 3/16 и 84/19) је 10 година.

III

За израду Плана дефинишу се сљедеће смјернице:

- План израдити у складу са одредбама Закона о уређењу простора и грађењу, Правилника о начину израде, садржају и формирању документа просторног уређења, Правилника о општим правилима урбанистичке регулације и парцелације, те другим прописима из посебних области релевантних за планирање и уређење простора (саобраћај, снабдијевање водом и енергијом, телекомуникације, заштита од природних непогода и техничких инцидената, заштита ваздуха, воде и тла, природних вриједности, културних добара, пољопривредног и шумског земљишта и других елемената животне средине и др.);

- приликом израде Плана потребно је водити рачуна о јавном интересу и општим и посебним циљевима просторног развоја;

- носилац израде обавезан је да обезбиједи усаглашеност Плана у току његове израде са документом просторног уређења ширег подручја, односно да је у сагласности са важећим планским документом најближег претходног нивоа, као и програмским елементима који му буду достављени од стране носиоца припреме.

IV

Преднацрт Плана биће израђен у року од 30 дана од дана закључивања уговора о изради Плана.

Приједлог Плана утврдиће носилац припреме Плана и доставити га Скупштини Града на усвајање у року од 60 дана од дана одржавања јавне расправе из члана 48. став 5.

Закона о уређењу простора и грађењу („Службени гласник Републике Српске“, бр. 40/13, 106/15, 3/16 и 84/19).

Рок израде Плана је година дана од закључивања уговора о изради Плана са носиоцем израде који буде одређен у складу са одредбама Закона о јавним набавкама БиХ.

V

Садржај Плана начелно је одређен чланом 35. Закона о уређењу простора и грађењу („Службени гласник Републике Српске“, бр. 40/13, 106/15, 3/16 и 84/19), а детаљније одредбама Правилника о начину израде, садржају и формирању документа просторног уређења – чл. 144. до 154. („Службени гласник Републике Српске“, број 69/13).

VI

Нацрт Плана биће изложен на јавни увид у трајању од 30 дана, у просторијама носиоца припреме и носиоца израде Плана и Мјесне заједнице „Кочићев Вијенац“.

О мјесту, времену и начину излагања нацрта Плана на јавни увид јавност ће бити обавијештена огласом објављеним у средствима јавног информисања осам дана прије почетка јавног увида и 15 дана од почетка излагања нацрта на јавни увид.

Носилац израде обавезан је да размотри све примједбе, приједлоге и мишљења који су достављени током јавног увида и да прије утврђивања приједлога Плана о њима заузме свој став који у писаној форми доставља носиоцу припреме Плана и лицима која су доставила своје приједлоге, примједбе и мишљења.

Став носиоца израде Плана о примједбама, приједлозима и мишљењима разматра се на јавној расправи. У складу са закључцима утврђеним на јавној расправи, одржаној у складу са одредбама члана 48. Закона о уређењу простора и грађењу, носилац припреме Плана утврдиће приједлог Плана и доставити га Скупштини Града на усвајање.

VII

Средства за израду Плана и трошкове у поступку његовог доношења обезбиједиће Град Бањалука.

VIII

Носилац припреме Плана је Градска управа – Одјељење за просторно уређење.

Носилац израде биће одређен у складу са Законом о јавним набавкама БиХ.

IX

Ова одлука ступа на снагу осмог дана од дана објављивања у Службеном гласнику Града Бањалука.

Број: 22-013-315/23.

ПРЕДСЈЕДНИК
СКУПШТИНЕ ГРАДА
Љубо Нинковић, с.р.

**299.**

На основу члана 40. Закона о уређењу простора и грађењу („Службени гласник Републике Српске“, бр. 40/13, 106/15, 3/16 и 84/19) и члана 38. Статута Града Бањалука („Службени гласник Града Бањалука“, бр. 14/18 и 9/19), Скупштина града Бањалука је, на 22. сједници, одржаној 11.7.2023. године, донијела

О Д Л У К У
о измјени дијела Регулационог плана „Лазарево 4“

I

Приступа се изради измјене дијела Регулационог плана „Лазарево 4“ („Службени гласник Града Бањалука“, број 9/10), (у даљем тексту: План).

Измјеном Плана ће бити обухваћен простор између улице Илије Гарашанина, Липовачке улице, улице Стевана Мусића и Ложионичке улице, у укупној површини од 15,42 ха, а који је приказан на карти у прилогу ове одлуке.

Обухват из претходног става није дефинитиван и може претрпјети мање корекције, а коначне границе дефинисаће се приликом израде Плана.

II

Плански период у смислу члана 40. став 3 тачка в) Закона о уређењу простора и грађењу („Службени гласник Републике Српске“, бр. 40/13, 106/15, 3/16 и 84/19) је 10 година.

III

За израду Плана дефинишу се следеће смјернице:

- План израдити у складу са одредбама Закона о уређењу простора и грађењу, Правилника о начину израде, садржају и формирању документа просторног уређења, Правилника о општим правилима урбанистичке регулације и парцелације, те другим прописима из посебних области релевантних за планирање и уређење простора (саобраћај, снабдијевање водом и енергијом, телекомуникације, заштита од природних непогода и техничких инцидената, заштита ваздуха, воде и тла, природних вриједности, културних добара, пољопривредног и шумског земљишта и других елемената животне средине и др.);

- приликом израде Плана потребно је водити рачуна о јавном интересу и општим и посебним циљевима просторног развоја;

- носилац израде обавезан је да обезбиди усаглашеност Плана у току његове израде са документом просторног уређења ширег подручја, односно да је у сагласности са важећим планским документом најближег претходног нивоа, као и програмским елементима који му буду достављени од стране носиоца припреме.

IV

Преднацрт Плана биће израђен у року од 45 дана од дана закључивања уговора о изради Плана.

Приједлог Плана утврдиће носилац припреме Плана и доставити га Скупштини Града на усвајање у року од 60 дана од дана одржавања јавне расправе из члана 48. став 5. Закона о уређењу простора и грађењу („Службени гласник Републике Српске“, бр. 40/13, 106/15, 3/16 и 84/19).

Рок израде Плана је година дана од закључивања уговора о изради Плана са носиоцем израде који буде одређен у складу са одредбама Закона о јавним набавкама БиХ.

V

Садржај Плана начелно је одређен чланом 35. Закона о уређењу простора и грађењу („Службени гласник Републике Српске“, бр. 40/13, 106/15, 3/16 и 84/19), а детаљније одредбама Правилника о начину израде, садржају и формирању документа просторног уређења – чл. 144. до 154. („Службени гласник Републике Српске“, број 69/13).

VI

Нацрт Плана биће изложен на јавни увид у трајању од 30 дана, у просторијама носиоца припреме и носиоца израде Плана и Мјесне заједнице „Лазарево 1“.

О мјесту, времену и начину излагања нацрта Плана на јавни увид јавност ће бити обавијештена огласом објављеним у средствима јавног информисања осам дана прије почетка јавног увида и 15 дана од почетка излагања нацрта на јавни увид.

Носилац израде обавезан је да размотри све примједбе,

приједлоге и мишљења који су достављени током јавног увида и да прије утврђивања приједлога Плана о њима заузме свој став који у писаној форми доставља носиоцу припреме Плана и лицима која су доставила своје приједлоге, примједбе и мишљења.

Став носиоца израде Плана о примједбама, приједлозима и мишљењима разматра се на јавној расправи. У складу са закључцима утврђеним на јавној расправи, одржаној у складу са одредбама члана 48. Закона о уређењу простора и грађењу, носилац припреме Плана утврдиће приједлог Плана и доставити га Скупштини Града на усвајање.

VII

Средства за израду Плана и трошкове у поступку његовог доношења обезбиједиће Град Бањалука.

VIII

Носилац припреме Плана је Градска управа – Одјељење за просторно уређење.

Носилац израде биће одређен у складу са Законом о јавним набавкама БиХ.

IX

Ова одлука ступа на снагу осмог дана од дана објављивања у Службеном гласнику Града Бањалука.

Број: 22-013-317/23.

ПРЕДСЈЕДНИК
СКУПШТИНЕ ГРАДА
Љубо Нинковић, с.р.



300.

На основу чл. 40. Закона о уређењу простора и грађењу („Службени гласник Републике Српске“, бр. 40/13, 106/15, 3/16 и 84/19) и члана 38. Статута Града Бањалука („Службени гласник Града Бањалука“, бр. 14/18 и 9/19), Скупштина града Бањалука је, на 22. сједници, одржаној 11.7.2023. године, донијела

О Д Л У К У о измјени дијела Регулационог плана стамбеног насеља Петришевац

I

Приступа се изради измјене дијела Регулационог плана стамбеног насеља Петришевац („Службени гласник Града Бањалука“, бр. 8/05 и 9/06) (у даљем тексту: План).

Измјеном Плана ће бити обухваћен простор између магистралног пута Бањалука - Градишка, улица Ивана Горана Ковачића, Васе Видовића, комплекса „Жуте зграде“, Његошеве улице и улице Марије Димић, у површини од 18,80 ха, који је приказан на карти у прилогу ове одлуке.

Обухват из претходног става није дефинитиван и може претрпјети мање корекције, а коначне границе дефинисаће се приликом израде Плана.

II

Плански период у смислу члана 40. став 3 тачка в) Закона о уређењу простора и грађењу („Службени гласник Републике Српске“, бр. 40/13, 106/15, 3/16 и 84/19) је 10 година.

III

За израду Плана дефинишу се сљедеће смјернице:

- План израдити у складу са одредбама Закона о уређењу простора и грађењу, Правилника о начину израде, садржају и формирању документа просторног уређења, Правилника о општим правилима урбанистичке регулације и парцелације, те другим прописима из посебних области релевантних за планирање и уређење простора (саобраћај, снабдијевање водом и енергијом, телекомуникације, заштита од природних непогода и техничких инцидената, заштита ваздуха, воде и тла, природних вриједности, културних добара, пољопривредног и шумског земљишта и других елемената животне средине и др.);

- приликом израде Плана потребно је водити рачуна о јавном интересу и општим и посебним циљевима просторног развоја;

- носилац израде обавезан је да обезбиједи усаглашеност Плана у току његове израде са документом просторног уређења ширег подручја, односно да је у сагласности са

важећим планским документом најближег претходног нивоа, као и програмским елементима који му буду достављени од стране носиоца припреме.

IV

Преднацрт Плана биће израђен у року од 60 дана од дана закључивања уговора о изради Плана.

Приједлог Плана утврдиће носилац припреме Плана и доставити га Скупштини Града на усвајање у року од 60 дана од дана одржавања јавне расправе из члана 48. став 5. Закона о уређењу простора и грађењу („Службени гласник Републике Српске“, бр. 40/13, 106/15, 3/16 и 84/19).

Рок израде Плана је година дана од закључивања уговора о изради Плана са носиоцем израде који буде одређен у складу са одредбама Закона о јавним набавкама БиХ.

V

Садржај Плана начелно је одређен чланом 35. Закона о уређењу простора и грађењу („Службени гласник Републике Српске“ бр. 40/13, 106/15, 3/16 и 84/19), а детаљније одредбама Правилника о начину израде, садржају и формирању документа просторног уређења – чл. 144. до 154. („Службени гласник Републике Српске“, број 69/13).

VI

Нацрт Плана биће изложен на јавни увид у трајању од 30 дана, у просторијама носиоца припреме и носиоца израде Плана и мјесних заједница „Росуље“ и „Петрићевац“.

О мјесту, времену и начину излагања нацрта Плана на јавни увид јавност ће бити обавијештена огласом објављеним у средствима јавног информисања осам дана

прије почетка јавног увида и 15 дана од почетка излагања нацрта на јавни увид.

Носилац израде обавезан је да размотри све примједбе, приједлоге и мишљења који су достављени током јавног увида и да прије утврђивања приједлога Плана о њима заузме свој став који у писаној форми доставља носиоцу припреме Плана и лицима која су доставила своје приједлоге, примједбе и мишљења.

Став носиоца израде Плана о примједбама, приједлозима и мишљењима разматра се на јавној расправи. У складу са закључцима утврђеним на јавној расправи, одржаној у складу са одредбама члана 48. Закона о уређењу простора и грађењу, носилац припреме Плана утврдиће приједлог Плана и доставити га Скупштини Града на усвајање.

VII

Средства за израду Плана и трошкове у поступку његовог доношења обезбидиће Град Бањалука.

VIII

Носилац припреме Плана је Градска управа – Одјељење за просторно уређење.

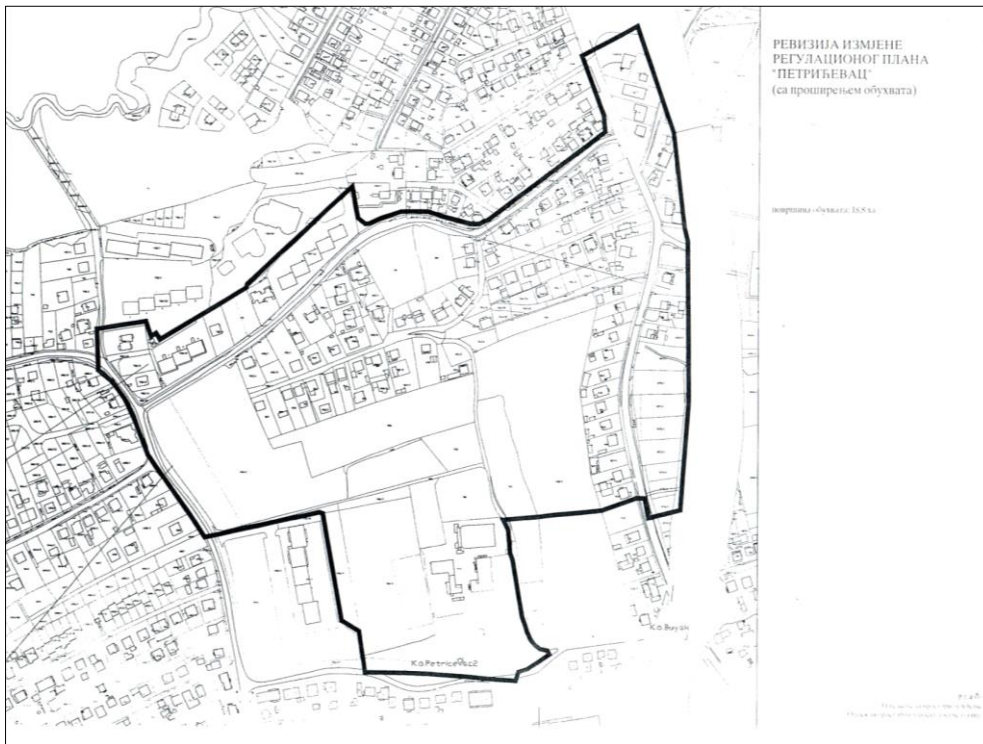
Носилац израде биће одређен у складу са Законом о јавним набавкама БиХ.

IX

Ова одлука ступа на снагу осмог дана од дана објављивања у Службеном гласнику Града Бањалука.

Број: 22-013-318/23.

ПРЕДСЈЕДНИК
СКУПШТИНЕ ГРАДА
Љубо Нинковић, с.р.



301.

На основу члана 40. Закона о уређењу простора и грађењу („Службени гласник Републике Српске“ бр. 40/13, 106/15, 3/16 и 84/19) и члана 38. Статута Града Бањалука

(„Службени гласник Града Бањалука“ број 14/18 и 9/19), Скупштина града Бањалука је, на 22. сједници, одржаној 11.7.2023. године, донијела

О Д Л У К У
о измјени дијела Регулационог плана
стамбеног насеља Дракулић у Бањалуци

I

Приступа се изради измјене дијела Регулационог плана стамбеног насеља Дракулић у Бањалуци („Службени гласник Града Бањалука“, бр. 29/09, 28/14, 3/16, 37/16, 35/18, 3/19, 9/21, 16/21 и 29/21), (у даљем тексту: План).

Измјеном Плана ће бити обухваћен простор у Мајевичкој улици, а односи се на к.ч. бр. 1146/1 и 1147/1, к.о. Петрићевац 2 (н.п.), у укупној површини од 0,39 ха и који је приказан на карти у прилогу ове одлуке.

Обухват из претходног става није дефинитиван и може претрпјети мање корекције, а коначне границе дефинисаће се приликом израде Плана.

II

Плански период у смислу члана 40. став 3 тачка в) Закона о уређењу простора и грађењу („Службени гласник Републике Српске“, бр. 40/13, 106/15, 3/16 и 84/19) је 10 година.

III

За израду Плана дефинишу се сљедеће смјернице:

- План израдити у складу са одредбама Закона о уређењу простора и грађењу, Правилника о начину израде, садржају и формирању документа просторног уређења, Правилника о општим правилима урбанистичке регулације и парцелације, те другим прописима из посебних области релевантних за планирање и уређење простора (саобраћај, снабдијевање водом и енергијом, телекомуникације, заштита од природних непогода и техничких инцидената, заштита ваздуха, воде и тла, природних вриједности, културних добара, пољопривредног и шумског земљишта и других елемената животне средине и др.);

- приликом израде Плана потребно је водити рачуна о јавном интересу и општим и посебним циљевима просторног развоја;

- носилац израде обавезан је да обезбиједи усаглашеност Плана у току његове израде са документом просторног уређења ширег подручја, односно да је у сагласности са важећим планским документом најближег претходног нивоа, као и програмским елементима који му буду достављени од стране носиоца припреме.

IV

Преднацрт Плана биће израђен у року од 30 дана од дана закључивања уговора о изради Плана.

Приједлог Плана утврдиће носилац припреме Плана и доставити га Скупштини Града на усвајање у року од 60 дана од дана одржавања јавне расправе из члана 48. став 5. Закона о уређењу простора и грађењу („Службени гласник Републике Српске“, бр. 40/13, 106/15, 3/16 и 84/19).

V

Рок израде Плана је година дана од закључивања уговора о изради Плана са носиоцем израде који буде одређен у складу са одредбама члана VIII став 2 ове одлуке.

VI

Садржај Плана начелно је одређен чланом 35. Закона о уређењу простора и грађењу („Службени гласник Републике Српске“, бр. 40/13, 106/15, 3/16 и 84/19), а детаљније одредбама Правилника о начину израде, садржају и формирању документа просторног уређења – чл. 144. до 154. („Службени гласник Републике Српске“, број 69/13).

Нацрт Плана биће изложен на јавни увид у трајању од 30 дана, у просторијама носиоца припреме и носиоца израде Плана и Мјесне заједнице „Петрићевац“.

О мјесту, времену и начину излагања нацрта Плана на јавни увид јавност ће бити обавијештена огласом објављеним у средствима јавног информисања осам дана прије почетка јавног увида и 15 дана од почетка излагања нацрта на јавни увид.

Носилац израде обавезан је да размотри све примједбе, приједлоге и мишљења који су достављени током јавног увида и да прије утврђивања приједлога Плана о њима заузме свој став који у писаној форми доставља носиоцу припреме Плана и лицима која су доставила своје приједлоге, примједбе и мишљења.

Став носиоца израде Плана о примједбама, приједлозима и мишљењима разматра се на јавној расправи. У складу са закључцима утврђеним на јавној расправи, одржаној у складу са одредбама члана 48. Закона о уређењу простора и грађењу, носилац припреме Плана и Градоначелник утврдиће приједлог Плана и доставити га Скупштини Града на усвајање.

VII

Средства за израду Плана и трошкове у поступку његовог доношења обезбиједиће заинтересовани инвеститор.

VIII

Носилац припреме Плана је Градска управа – Одјељење за просторно уређење.

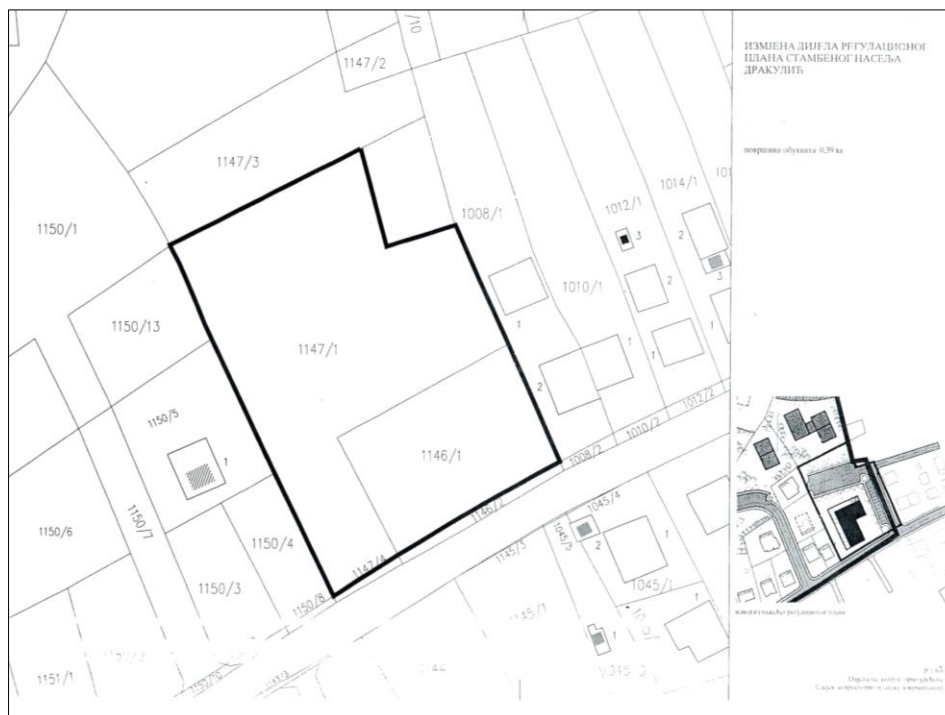
Носилац израде Плана одредиће се на приједлог инвеститора који је обавезан носиоцу припреме из става I доставити доказ о избору носиоца израде Плана.

IX

Ова одлука ступа на снагу осмог дана од дана објављивања у Службеном гласнику Града Бањалука.

Број: 22-013-319/23.

ПРЕДСЈЕДНИК
СКУПШТИНЕ ГРАДА
Љубо Нинковић, с.р.

**302.**

На основу чл. 40. Закона о уређењу простора и грађењу („Службени гласник Републике Српске“, бр. 40/13, 106/15, 3/16 и 84/19) и члана 38. Статута Града Бањалука („Службени гласник Града Бањалука“, бр. 14/18 и 9/19), Скупштина града Бањалука је, на 22. сједници, одржаној 11.7.2023. године, донијела

О Д Л У К У
о измјени дијела Регулационог плана
„Ада Дебељаци 4“

I

Приступа се изради измјене дијела Регулационог плана „Ада Дебељаци 4“ („Службени гласник Града Бањалука“, бр. 15/06 и 4/14), (у даљем тексту: План).

Измјеном Плана ће бити обухваћен простор уз Цариградску улицу, а односи се на дио к.ч. бр. 1896 к.о.Врбања 2 (н.п.), у укупној површини од 0,18 ха, који је приказан на карти у прилогу ове одлуке.

Обухват из претходног става није дефинитиван и може претрпјети мање корекције, а коначне границе дефинисаће се приликом израде Плана.

II

Плански период у смислу члана 40. став 3 тачка в) Закона о уређењу простора и грађењу („Службени гласник Републике Српске“, бр. 40/13, 106/15, 3/16 и 84/19) је 10 година.

III

За израду Плана дефинишу се следеће смјернице:

- План израдити у складу са одредбама Закона о уређењу простора и грађењу, Правилника о начину израде, садржају и формирању документа просторног уређења, Правилника о општим правилима урбанистичке регулације и парцелације, те другим прописима из посебних области релевантних за планирање и уређење простора (саобраћај, снабдијевање водом и енергијом, телекомуникације,

заштита од природних непогода и техничких инцидената, заштита ваздуха, воде и тла, природних вриједности, културних добара, пољопривредног и шумског земљишта и других елемената животне средине и др.);

- приликом израде Плана потребно је водити рачуна о јавном интересу и општим и посебним циљевима просторног развоја;

- носилац израде обавезан је да обезбиједи усаглашеност Плана у току његове израде са документом просторног уређења ширег подручја, односно да је у сагласности са важећим планским документом најближег претходног нивоа, као и програмским елементима који му буду достављени од стране носиоца припреме.

IV

Преднацрт Плана биће израђен у року од 30 дана од дана закључивања уговора о изради Плана.

Приједлог Плана утврдиће носилац припреме Плана и доставити га Скупштини Града на усвајање у року од 60 дана од дана одржавања јавне расправе из члана 48. став 5. Закона о уређењу простора и грађењу („Службени гласник Републике Српске“ број 40/13, 106/15, 3/16 и 84/19).

Рок израде Плана је година дана од закључивања уговора о изради Плана са носиоцем израде који буде одређен у складу са одредбама члана VIII став 2 ове одлуке.

V

Садржај Плана начелно је одређен чланом 35. Закона о уређењу простора и грађењу („Службени гласник Републике Српске“, бр. 40/13, 106/15, 3/16 и 84/19), а детаљније одредбама Правилника о начину израде, садржају и формирању документа просторног уређења – чл. 144. до 154. („Службени гласник Републике Српске“ број 69/13).

VI

Нацрт Плана биће изложен на јавни увид у трајању од 30 дана, у просторијама носиоца припреме и носиоца израде Плана и Мјесне заједнице „Врбања“.

О мјесту, времену и начину излагања нацрта Плана на јавни увид јавност ће бити обавијештена огласом

објављеним у средствима јавног информисања осам дана прије почетка јавног увида и 15 дана од почетка излагања нацрта на јавни увид.

Носилац израде обавезан је да размотри све примједбе, приједлоге и мишљења који су достављени током јавног увида и да прије утврђивања приједлога Плана о њима заузме свој став који у писаној форми доставља носиоцу припреме Плана и лицима која су доставила своје приједлоге, примједбе и мишљења.

Став носиоца израде Плана о примједбама, приједлозима и мишљењима разматра се на јавној расправи. У складу са закључцима утврђеним на јавној расправи, одржаној у складу са одредбама члана 48. Закона о уређењу простора и грађењу, носилац припреме Плана утврдиће приједлог Плана и доставити га Скупштини Града на усвајање.

VII

Средства за израду Плана и трошкове у поступку

његовог доношења обезбиједиће заинтересовани инвеститор.

VIII

Носилац припреме Плана је Градска управа – Одјељење за просторно уређење.

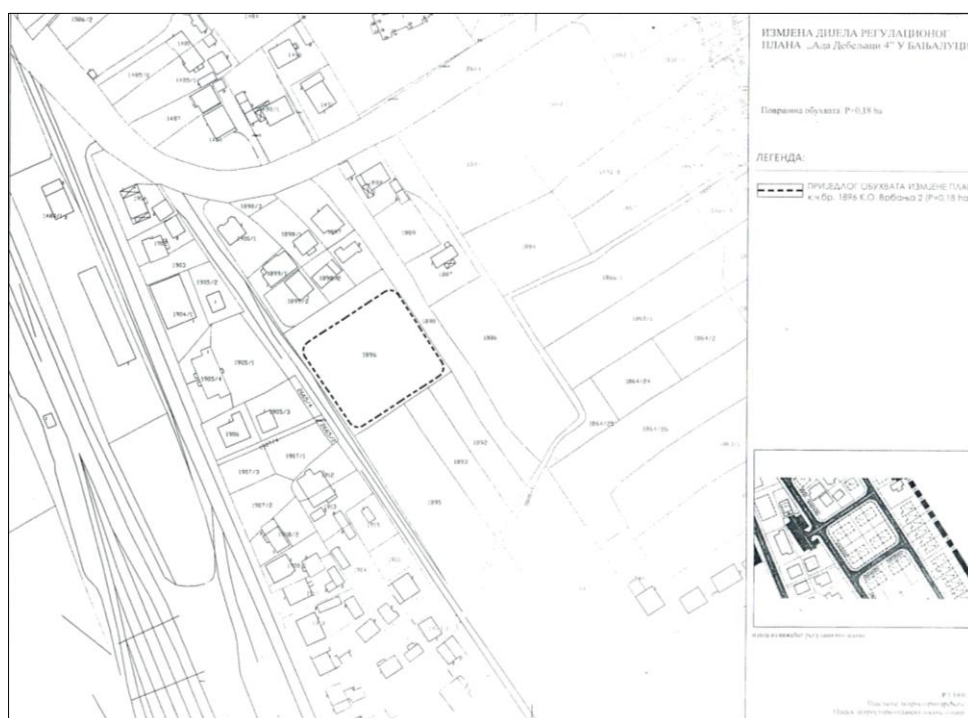
Носилац израде Плана одредиће се на приједлог инвеститора који је обавезан носиоцу припреме из става 1 доставити доказ о избору носиоца израде Плана.

IX

Ова одлука ступа на снагу осмог дана од дана објављивања у Службеном гласнику Града Бањалука.

Број: 22-013-320/23.

ПРЕДСЈЕДНИК
СКУПШТИНЕ ГРАДА
Љубо Нинковић, с.р.



303.

На основу члана 40. Закона о уређењу простора и грађењу („Службени гласник Републике Српске“, бр. 40/13, 106/15, 3/16 и 84/19) и члана 38. Статута Града Бањалука („Службени гласник Града Бањалука“, бр. 14/18 и 9/19), Скупштина града Бањалука је, на 22. сједници, одржаној 11.7.2023. године, донијела

О Д Л У К У о измени дијела Регулационог плана стамбеног насеља „Борик“ у Бањалуци

I

Приступа се изради измене дијела Регулационог плана стамбеног насеља „Борик“ у Бањалуци („Службени гласник Града Бањалука“, бр. 27/05, 3/13 и 40/18), (у даљем тексту: План).

Измјеном Плана ће бити обухваћен простор између Булевара војводе Живојина Мишића, улица Реље Крилатице, Саве Ковачевића, Мајке Кнежополке, Новице

Церовића и Гундулићеве, у укупној површини од 10,40 ха, а који је приказан на карти у прилогу ове одлуке.

Обухват из претходног става није дефинитиван и може претрпјети мање корекције, а коначне границе дефинисаће се приликом израде Плана.

II

Плански период у смислу члана 40. став 3 тачка в) Закона о уређењу простора и грађењу („Службени гласник Републике Српске“, бр. 40/13, 106/15, 3/16 и 84/19) је 10 година.

III

За израду Плана дефинишу се следеће смјернице:

- План израдити у складу са одредбама Закона о уређењу простора и грађењу, Правилника о начину израде, садржају и формирању документа просторног уређења, Правилника о општим правилима урбанистичке регулације и парцелације, те другим прописима из посебних области релевантних за планирање и уређење простора (саобраћај,

снабдијевање водом и енергијом, телекомуникације, заштита од природних непогода и техничких инцидената, заштита ваздуха, воде и тла, природних вриједности, културних добара, пољопривредног и шумског земљишта и других елемената животне средине и др.);

- приликом израде Плана потребно је водити рачуна о јавном интересу и општим и посебним циљевима просторног развоја;

- носилац израде обавезан је да обезбиједи усаглашеност Плана у току његове израде са документом просторног уређења ширег подручја, односно да је у сагласности са важећим планским документом најближег претходног нивоа, као и програмским елементима који му буду достављени од стране носиоца припреме.

IV

Преднацрт Плана биће израђен у року од 45 дана од дана закључивања уговора о изради Плана.

Приједлог Плана утврдиће носилац припреме Плана и доставити га Скупштини Града на усвајање у року од 60 дана од дана одржавања јавне расправе из члана 48. став 5. Закона о уређењу простора и грађењу („Службени гласник Републике Српске“, бр. 40/13, 106/15, 3/16 и 84/19).

Рок израде Плана је година дана од закључивања уговора о изради Плана са носиоцем израде који буде одређен у складу са одредбама Закона о јавним набавкама БиХ.

V

Садржај Плана начелно је одређен чланом 35. Закона о уређењу простора и грађењу („Службени гласник Републике Српске“, бр. 40/13, 106/15, 3/16 и 84/19), а детаљније одредбама Правилника о начину израде, садржају и формирању документа просторног уређења – чл. 144. до 154. („Службени гласник Републике Српске“, број 69/13).

VI

Нацрт Плана биће изложен на јавни увид у трајању од

30 дана, у просторијама носиоца припреме и носиоца израде Плана и Мјесне заједнице „Борик 1“.

О мјесту, времену и начину излагања нацрта Плана на јавни увид јавност ће бити обавијештена огласом објављеним у средствима јавног информисања осам дана прије почетка јавног увида и 15 дана од почетка излагања нацрта на јавни увид.

Носилац израде обавезан је да размотри све примједбе, приједлоге и мишљења који су достављени током јавног увида и да прије утврђивања приједлога Плана о њима заузме свој став који у писаној форми доставља носиоцу припреме Плана и лицима која су доставила своје приједлоге, примједбе и мишљења.

Став носиоца израде Плана о примједбама, приједлозима и мишљењима разматра се на јавној расправи. У складу са закључцима утврђеним на јавној расправи, одржаној у складу са одредбама члана 48. Закона о уређењу простора и грађењу, носилац припреме Плана утврдиће приједлог Плана и доставити га Скупштини Града на усвајање.

VII

Средства за израду Плана и трошкове у поступку његовог доношења обезбиједиће Град Бањалука.

VIII

Носилац припреме Плана је Градска управа – Одјељење за просторно уређење.

Носилац израде биће одређен у складу са Законом о јавним набавкама БиХ.

IX

Ова одлука ступа на снагу осмог дана од дана објављивања у Службеном гласнику Града Бањалука.

Број: 22-013-337/23.

ПРЕДСЈЕДНИК
СКУПШТИНЕ ГРАДА
Љубо Никовић, с.р.



304.

На основу члана 38. Статута Града Бањалука („Службени гласник Града Бањалука“, бр. 14/18 и 9/19), Скупштина града Бањалука је, на 22. сједници, одржаној 11.7.2023. године, донијела

О Д Л У К У
о престанку важења Одлуке о изради
Регулационог плана „Центар – Запад 1“

I

Одлука о изради Регулационог плана „Центар – Запад 1“ („Службени гласник Града Бањалука“, број 8/17) престаје да важи.

II

Ова одлука ступа на снагу осмог дана од дана објављивања у Службеном гласнику Града Бањалука.

Број: 22-013-321/23.

ПРЕДСЈЕДНИК
СКУПШТИНЕ ГРАДА
Љубо Нинковић, с.р.

305.

У складу са чл. 47, 49. и 192. Закона о уређењу простора и грађењу („Службени гласник Републике Српске“, бр. 40/13, 106/15, 3/16 и 84/19) и чланом 38 Статута Града Бањалука („Службени гласник Града Бањалука“, бр. 14/18 и 9/19), Скупштина града Бањалука је, на 22. сједници, одржаној 11.7.2023. године, донијела

З А К Љ У Ч А К
о поновном утврђивању Нацрта Регулационог плана
стамбеног насеља „Лазарево 3“

1. Скупштина Града поново утврђује Нацрт

306.

На основу члана 39. Закона о локалној самоуправи („Службени гласник Републике Српске“, бр. 97/16, 36/19 и 61/21) и члана 38. Статута Града Бања Лука („Службени гласник Града Бања Лука“, бр. 14/18 и 9/19), Скупштина града Бања Лука је, на 22. сједници, одржаној 11.7.2023. године, донијела

З А К Љ У Ч А К
о усвајању Измјена и допуна Програма заједничке комуналне потрошње за 2023. годину,
Одјељења за комуналне послове

1. Скупштина града Бања Лука усваја Измјене и допуне Програма заједничке комуналне потрошње за 2023. годину, Одјељења за комуналне послове.

2. Овај закључак ступа на снагу даном доношења и биће објављен у Службеном гласнику Града Бања Лука.

Број: 22-013-266/23.

ПРЕДСЈЕДНИК
СКУПШТИНЕ ГРАДА
Љубо Нинковић, с.р.

ИЗМЈЕНЕ И ДОПУНЕ ПРОГРАМА ЗАЈЕДНИЧКЕ КОМУНАЛНЕ ПОТРОШЊЕ
ОДЈЕЉЕЊА ЗА КОМУНАЛНЕ ПОСЛОВЕ ЗА 2023. ГОДИНУ

Ст.	ОПИС	План за 2023.годину	Ребаланс 2023.	Разлика (4 минус 3)
1	2	3	4	5

Законом о комуналним дјелатностима (Службени гласник Републике Српске број 124/11 и 100/17) утврђене су комуналне дјелатности од посебног јавног интереса, и начин обезбјеђивања посебног јавног интереса, организација обављања комуналних дјелатности и начин њиховог финансирања. Комуналне дјелатности од посебног јавног интереса, овим Законом разврстане су у двије групе и то:

1. дјелатности индивидуалне комуналне потрошње и
2. дјелатности заједничке комуналне потрошње.

Регулационог плана стамбеног насеља „Лазарево 3“ (у даљем тексту: Нацрт).

2. Нацрт Регулационог плана стамбеног насеља „Лазарево 3“, утврђен Закључком Скупштине града Бањалука број 22-013-458/22 од 08.12.2022.године („Службени гласник Града Бањалука“, број 41/22), који је био изложен на јавни увид у периоду од 04.01.2023. до 04.02.2023.године, на основу прихватања достављених приједлога, мишљења и примједби значајно је измјењен, те се као такав поново излаже на јавни увид.

3. Нацрт се поново излаже на јавни увид у просторијама предузећа Центар за пројектовање и консалтинг „ЦПК“ д.о.о. Бањалука, Ада број 24, Бањалука, просторијама Градске управе Града Бањалука, просторијама Мјесне заједнице „Лазарево 2“, сваког дана, осим суботе, недјеље и државног празника, у времену од 08.00 до 16.00 часова, а трајаће осам дана од дана истека рока за објављивање.

4. За вријеме поновног јавног увида свако физичко и правно лице може дати мишљење, примједбе и приједлоге на Нацрт, уписом у свеску која ће се налазити у просторији у којој је Нацрт изложен, или у форми дописа Градској управи Града Бањалука - Одјељењу за просторно уређење.

5. О мјесту, датуму почетка и трајању поновног јавног увида, као и мјесту и датуму јавног излагања нацрта Плана јавност ће бити обавијештена путем „Гласа Српске“ и „Независних новина“ осам дана прије почетка јавног увида и четири дана од почетка излагања нацрта на јавни увид.

6. Одјељење за просторно уређење обавјестиће огласом власнике некретнина на подручју обухваћеном Планом о поновном јавном увиду.

7. Овај закључак ступа на снагу осмог дана од дана објављивања у Службеном гласнику Града Бањалука.

Број: 22-013-261/23.

ПРЕДСЈЕДНИК
СКУПШТИНЕ ГРАДА
Љубо Нинковић, с.р.

Дјелатности индивидуалне комуналне потрошње чине:

- а) производња и испорука воде,
- б) пречишћавање и одвођење отпадних вода,
- в) производња и испорука топлотне енергије,
- г) збрињавање отпада из стамбених и пословних простора,
- д) управљање јавним просторима за паркирање возила,
- ђ) одржавање јавних тоалета,
- е) управљање кабловским канализацијама за комуникацијске каблове и системе,
- ж) тржничка дјелатност,
- з) погребна дјелатност,
- и) димњачарска дјелатност и
- ј) јавни превоз лица у градском и приградском саобраћају.

Послове комуналне дјелатности обављају комунална и друга предузећа, са обавезом да се задовоље потребе грађана-корисника услуга.

Дјелатности заједничке комуналне потрошње утврђене Законом о комуналним дјелатностима су:

- а) чишћење јавних површина у насељеним мјестима,
- б) одржавање, уређивање и опремање јавних зелених и рекреационих површина,
- в) одржавање јавних саобраћајних површина у насељеним мјестима,
- г) одвођење атмосферских падавина и других вода са јавних површина,
- д) јавна расвјета у насељеним мјестима и
- ђ) дјелатност зоохигијене.

Корекција појединих ставки Програма вршиће се у складу са повећањем буџетских ставки кроз реалокације или на други начин.

1. ОДРЖАВАЊЕ ЈАВНЕ ХИГИЈЕНЕ

Јавна хигијена је дио комуналне дјелатности значајан не само за урбани дио наше локалне заједнице, већ и за рурални, јер проблем уређења животног простора и контролисано управљање отпадом уз жељени и могући развој остаје стратешко питање свих европских градова. Све већи индустријски културни развој, те виши степен животног стандарда узрокује и повећане количине отпада свих врста које ваља адекватно збрињавати у циљу заштите угрожених природних ресурса, а тиме и заштите свих нас. Повећани захтјеви у овој области, траже стално обезбјеђење неопходних финансијских и материјалних средстава, која морају пратити едукацију почев од школских клупа па даље, у циљу промјене понашања и елиминације лоших навика.

Програмом заједничке комуналне потрошње за послове јавне хигијене у 2023. години, предвиђена су средства у укупном износу од 3.918.000,00 КМ, која ће обезбиједити провођење следећих активности:

- а) чишћење и одвоз мијешаног отпада са јавних површина,
- б) прање саобраћајних површина, чишћење и одржавање објеката за одводњу,
- в) уклањање мјешаног отпада, привремених дивљих депонија и отпада одложеног у контејнере од 5m³ и
- г) рад хигијеничарске службе која збрињава напуштене, страдале и угинуле животиње.
- д) остали послови јавне хигијене

Из овог слиједи читав низ свакодневних активности на одржавању, чишћењу и прању ужег градског језгра па и шире, као и периодичном чишћењу и прању појединих градских квартова, те одвоза отпада из сеоских подручја.

У склопу укупног сагледавања проблематике јавне хигијене не може се занемарити редован и плански одвоз кућног отпада који се финансира средствима грађана. У том смислу усвојен је и нови Правилник о начину и условима одлагања отпада у

градском и приградском подручју на којем су јасно дефинисани вријеме и интензитет те начин прикупљања и одлагања отпада, те су у том смислу дефинисана и нова подручја. Све је већа покривеност поготово приградских насеља редовним одвозом кућног отпада, те су у том смислу дефинисана и нова подручја.

Квалитетнија покривеност улица и насеља, поготово нових, посудама за одлагање отпада, чини грађане задовољнијим, а само по себи спречава појаву дивљих депонија, на чему се задњих неколико година доста радило, а треба и наставити.

Ако је циљ, а јесте минимизирати отпад који се одлаже на регионалну депонију, онда је јасно да морамо тежити ка раздвајању појединих корисних компоненти из отпада, што је у складу са државном стратегијом о управљању чврстим отпадом. За селективно прикупљање није довољно набавити само одређени број специјалних контејнера и мислити како идемо у корак са напредним свијетом. Селективно прикупљање отпада има свој смисао и функцију само ако се на Регионалној депонији Рамићи или од стране предузећа ДЕП-ОТ обезбиједи рециклажа и системски приступ употребе селективно прикупљеног отпада.

Најтеже је мијењати навике људи, што иде и тешко и споро, кроз едукације почев од школских клупа о потреби одлагања отпада на овај начин, преко одређених погодности за појединце и субјекте који рециклирају отпад, до репресивних мјера према онима који никаква правила и прописе не поштују. Све то захтијева рад, стрпљење и већа средства, али и стварање једног препознатљивог система који неће зависити од појединца. Уз све ово, ако се не буде отварало и јачало тржиште секундарних сировина за папир – картон, пет – амбалажу, лименке, старе гуме, стакло и још неке, ефекти дјеловања биће мали.

Сигурно је да горе поменута средства нису довољна ако желимо и шире градско подручје бар приближно држати чистим и уредним као централни дио града. Разумљиво, централни дио је најфреквентнији, те има највеће трошкове, али становници многих улица па и цијелих насеља захтијевају и боље одржавање и чешће прање јавних површина. То захтијева већа средства од сада понуђених. У садашњој ситуацији, анализа сваке ставке ће бити неопходна у циљу што бољег искориштавања постојећег нивоа средстава.

Препознатљивост Бањалуке је и по једној од првих у БиХ организованој хигијеничарској служби за збрињавање напуштених паса, као и угинулих и страдалих на територији Града. Изграђена је, прва фаза и стављен у функцију нови објект Азила за псе на Мањачи, а затим урађена замјена струјних инсталација у објекту, постављене нове лампе за гријање, палете и хранилице за све боксове, изграђен привремени карантин, мреже на улазним вратима за провјетравање објекта, постављена нова столарија, изграђен вањски испуст за псе. Урађено је хортикултурно уређење азила у склопу јесење садње, направљен вањски испуст за псе, тако да се услови за боравак паса у Азилу стално побољшавају.

1.1. Чишћење и одвоз мијешаног отпада са јавних површина

1.1.1.	Ручно чишћење јавних саобраћајних површина (градске улице, тротоари, тргови, пјешачке стазе, мостови, пасареле, јавна паркиралишта и др.). Ручно чишћење обухвата прикупљање отпада и метење са саобраћајних површина, прањење корпица, скидање плаката, и др.	500.000,00	500.000,00	0,00
1.1.2.	Машинско чишћење јавних саобраћајних површина (градске улице, тротоари, паркиралишта, тргови и пјешачке стазе и др.)		0,00	0,00
	-ауточистилица велика (преко 4m ³)	150.000,00	150.000,00	0,00
	-ауточистилица мала (до 2m ³)	130.000,00	130.000,00	0,00
1.1.3.	Прикупљање отпада са уређених и неуређених зелених површина (уз саобраћајнице, стамбеним насељима, уз ријеке, потоке, излетишта, спомен обиљежја и др.).	500.000,00	500.000,00	0,00

1.1.4.	Сакупљање лишћа са уређених и неуређених јавних зелених површина (уз саобраћајнице, између тротоара, уз ријеке и потоке у стамбеним насељима, површине око спомен гробља, излетишта и др.).	50.000,00	50.000,00	0,00
1.1.5.	Прикупљање отпада и ванредно чишћење јавних површина после повећаног обима кориштења јавних површина, елементарних непогода и слично.	30.000,00	30.000,00	0,00
1.1.6.	Утовар и одвоз на регионалну депонију прикупљеног отпада и лишћа са јавних површина	970.000,00	938.000,00	-32.000,00
1.1.7.	Утовар и одвоз мјешаног отпада прикупљеног у прољетној и јесењој акцији чишћења града	70.000,00	70.000,00	0,00
1.1.8.	Уништавање корова уз саобраћајнице и тротоаре	10.000,00	10.000,00	0,00
УКУПНО 1.1.		2.410.000,00	2.378.000,00	-32.000,00
1.2. Прање саобраћајних површина и одржавање објеката за одводњу				
1.2.1.	Дневно прање јавних саобраћајних површина	80.000,00	80.000,00	0,00
1.2.2.	Ноћно прање јавних саобраћајних површина	90.000,00	90.000,00	0,00
1.2.3.	Ванредно прање саобраћајних површина (послије временских непогода, повећаног обима кориштења, у зимском периоду и др).	20.000,00	20.000,00	0,00
1.2.4.	Чишћење и пропирање уличних сливника, оборинске канализације и других одводних објеката	20.000,00	20.000,00	0,00
1.2.5.	Хитне интервенције на објектима за одводњу и одржавање објеката за одводњу	250.000,00	250.000,00	0,00
УКУПНО 1.2.		460.000,00	460.000,00	0,00
1.3. Уклањање мјешаног отпада са привремених дивљих депонија и одложеног у контејнере од 5 m³				
1.3.1.	Уклањање мјешаног отпада са привремених и дивљих депонија и одвоз на регионалну депонију	10.000,00	10.000,00	0,00
1.3.2.	Прикупљање отпада дуж магистралних и регионалних путева и одржавање хигијене на изграђеним аутобуским стајалиштима, дјечијим игралиштима и гушће насељеним мјестима (приградско и сеоско подручје) и др.	180.000,00	180.000,00	0,00
1.3.3.	Провођење прољетне и јесење акције чишћења и уређења подручја мјесних заједница ван урбаног подручја Града	0,00	0,00	0,00
1.3.4.	Одвоз мјешаног отпада одложеног у контејнере од 5 m ³ на удаљености од регионалне депоније	700.000,00	700.000,00	0,00
УКУПНО 1.3.		890.000,00	890.000,00	0,00
1.4. Хигијеничарска служба				
1.4.1.	Обављање послова хигијеничарске службе и рада прихватишта за напуштене псе	190.000,00	190.000,00	0,00
УКУПНО 1.5.		190.000,00	190.000,00	0,00
У К У П Н О 1.		3.950.000,00	3.918.000,00	-32.000,00

2. ЗЕЛЕНЕ ПОВРШИНЕ

Бањалука је позната по великом броју зелених површина због чега је називају "Град зеленила". Овај епитет са собом носи велику одговорност за Градску управу Града Бања Лука, али и за грађане. Да би зелене површине у потпуности одговарале својој значајној улози мора им се посветити посебна пажња почев од пројектовања и подизања нових зелених површина до сталног одржавања и заштите. Приједлог је да се у 2023. години наставља се промовисање Бања Луке као „зеленог града" кроз квалитетније одржавање свих категорија зелених површина и "Бањалучки фестивал цвијећа 2023". Зеленило у граду и његовој околини има многоструки значај. Биљке зелених површина, нарочито дрвце и жбуње својим обликом, грађом и животним особинама, представљају у насељима незамењиве елементе природе који доприносе

квалитету живота у најширем смислу. Функције зеленила као што су санитарне, инжењерско-техничке, архитектонско-урбанистичке, естетске, културне, историјске, просвјетне, а на крају и психолошке, разлози су због којих се у савременом уређењу градова исте посматрају као незаобилазни саставни елемент града и његов структурни дио. У току 2023. године настављају се активности чији је циљ истицање значаја зеленила и укључивање грађана кроз акције прољетне и јесење садње.

Одржавање дрвећа у парковима, дрворедима и насељима
Дрвореди се по свом значају издвајају као посебна категорија зеленила. На просторима бивше Југославије, па и шире, Бања Лука је позната по својим стољетним дрворедима. Градски дрвореди и стабла блоковског зеленила, ублажавају жегу у љетњем периоду, повећавају релативну влажност ваздуха, осјетно снижавају ниво градске буке, повољно утичу на аерозагађење на улици и околном простору, утичу на стварање повољних микроклиматских услова итд. Од свих категорија зеленила (паркови, скверови, зелене површине испред јавних зграда, зеленило дуж обала, плажа и кејова, парк-шуме, излетишта, блоковско зеленило и др.) због утицаја абиотичких и биотичких фактора најугроженији су дрвореди. У 2023. је планирана реконструкција дрвореда у Булевару војводе Степе Степановић (наставак реконструкције), у улици Краља Петра II, Иве Андрића, Српских Пилота и Милоша Обилића. Реконструкција дрвореда подразумијева сјечу сувих и дотрајалих стабала, санациону резидбу, вађење пањева и садњу дрворедних садница. Циљ реконструкције је очување старих стабала у дрворедима али и сукцесивна замјена. Санациона резидба и резидба грана које заклањају вертикалну сигнализацију и грана које улазе у профил саобраћајнице и онемогућавају пролазак аутобуса и камиона је мјера која се треба редовно примјењивати у свим дрворедима али због смањених средстава у претходне двије године је ова мјера изостављена. Програмом је планирана санациона резидба у дрворедима (26 улица са 3700 стабала која су обухваћена студијом анализе здравственог стања са приједлогом мјера и осталих дрворедних стабала), парковима и блоковском зеленилу - санациона резидба по захтјевима грађана и спровођење мјера Комисије за процјену потребе за орезивање стабала. Од радова је предвиђена и замјена коља уз саднице, обнова еластичних везова, заштита стабала од механичких повреда и заштита која спријечава пуцање коре младих стабала.

Санација оштећених и уништених травњака у насељима, парковима и уз саобраћајницу - дјелимична и потпуна реконструкција травњака је планирана у тракама уз саобраћајнице (Алеја Св. Саве, Булевар војводе Степе Степановића, Милоша Обилића, Вука Караџића и др.) у парковима (паркови Петар Кочић, Младен Стојановић и код ТЦ Делта) и у насељима. Тепих травњак ће се постављати на мјестима гдје није могуће извршити дјелимичну или потпуну реконструкцију травњака због временских или др. услова.

Одржавање травњака у парковима - одржавање травнатих површина у парковима и мањим зеленим површинама у ужем центру града (150000м²) подразумијева редовно кошење, прољетно и јесење изграбљавање, прихрану травњака и др. Средства предвиђена за 2023. годину ће бити довољна да се ова категорија зелених површина покоси 7 пута а оптимално је да се коси 10 пута.

Одржавање травњака у насељима - одржавање травнатих површина (770000м²) у насељима подразумијева редовно кошење, прољетно и јесење изграбљавање, прихрану травњака и др. Средства предвиђена за 2023. годину ће бити довољна да се ова категорија зелених површина покоси 3-4 пута а оптимално је да се коси једном мјесечно у периоду од априла до септембра (5 пута годишње)

Одржавање травњака у саобраћајним тракама и острвима - одржавање травнатих површина (320000м²) у саобраћајним тракама и острвима подразумијева редовно кошење. Средства

предвиђена за 2023. годину ће бити довољна да се ова категорија зелених површина покоси 6 пута а оптимално је да се коси 7.

Кошење и крчење неуређених површина - коровишта. Овдје се ради о површинама које су у власништву града, али још увијек нису у складу са просторно-планском документацијом приведене својој намјени. Ових површина на територији града има много и различите су по функцији (пољопривредно-воћњак, њива, ливада идр., шумско, грађевинско земљиште) те се из тог разлога најчешће комбијује ручна и машинска кошња. У складу са средствима за радове на кошењу и крчењу бираће се површине које се налазе у близини стамбених јединица. Површина која се коси износи (30000м²).

Одржавање зелених површина тврђаве Кастел (50000м²) је издвојена као посебна категорија јер представља историјско подручје које је проглашено Националним спомеником Босне и Херцеговине. Одржавање се састоји од редовног кошења, прољећног и јесењег изграбљавања и прихрањивања травњака и резивање живе ограде од маклуре. Средства предвиђена за 2023. годину ће бити довољна да се ова категорија зелених површина покоси 8 пута и ореже 350м живе ограде, а оптимално је да се коси 9-10 пута а жива ограда да се ореже најмање 3 пута.

Одржавање зелених површина излетишта Трешњик и Шибови - Бањалука је позната по својим излетиштима јер се налазе у околини урбаног дијела града а представљају занимљива мјеста дивље природе и уређених терена за посјете и рекреацију. Одржавање излетишта подразумевају кошење и резивање стабала због проходности стаза, санирање посљедица сњеголома и по потреби изводе се други радови. Средства предвиђена за 2023. годину ће бити довољна да се ова категорија зелених површина покоси 3 пута.

Одржавање зелених површина спомен обиљежја подразумева кошење и одржавање украсног дрвећа и грмља и резивање живих ограда. Средства предвиђена за 2023. годину ће бити довољна да се ова категорија зелених површина покоси 3 пута. Спомен обиљежја предвиђена за одржавање 2023. годину: Спомен-костурница Дракулић, Спомен-костурница на Новим гробљу, Споменик Раковачким рударима, Спомен обиљежје у Верићима, око споменика на Партизанском спомен гробљу, око споменика на Бањ брду.

Одржавање декоративног грмља - украсно грмље се резује прорјеђивањем, превршавањем или формирањем правилних ивица а све у зависности од врсте. Старо и запуштено жбуње се обнавља потпуним сасјецањем, готово до земље а послје чега се појављују нови избојци, а даље његовање се наставља на уобичајен начин. Одржавање декоративног грмља се састоји у резивању, окопавању и пљевљењу грмља, изграбљавању папира и других отпадака из грмља, крчење прераслог или сувог грмља, крчење и вађење самониклог шибља и др. Резивање ће се вршити послје цвјетања што зависи од врсте грмља па се може рећи: мај, јун, јул, август, септембар, октобар, али и у току зиме по потреби. Садња декоративног грмља ће се вршити на основу плана садње или на мјесту осушеног грмља у прољеће и на јесен.

Одржавање живих ограда подразумјева резивање, крчење вишегодишњих коровских врста из живих ограда и садњу живе ограде са свим потребним радовима. Садња живих ограда ће се вршити на основу плана садње и то на мјестима гдје постоје шупљине у живој огради, гдје је дошло до сушења дијелова живе ограде, по захтјевима грађана идр. Средства за 2023. годину предвиђају да се живе ограде у насељима орежу 3 пута а у ужем центру града 4 - 5 пута. У живим оградама је због нередовног одржавања претходних година дошло до раста вишегодишњих коровских врста који кваре изглед живих ограда, а у складу са расположивим средствима ће се приступити и рјешавању овог проблема.

Одржавање ружичњака подразумјева прољећно и јесење резивање, прихрана, резивање дивљих избоја и оцвалих

цвјетова, окопавање и пљевљење, заштита од болести и штеточина и садња ружа са свим потребним радовима. Према програму ЗКП 2023. године је предвиђено одржавање 630 м² ружичњака и то ружичњак у Господској улици, Ул. Краља Петра 1. Карађорђевића на паркингу код Галерије, код Хотела Босана, код Народног позоришта, кружни ток код Гимназије, код Крајишке куће и кружни ток Солунска-Краља Петра I, кружни ток код Лесине. Садња грмоликих ружа је предвиђена на мјестима гдје недостају саднице или су се осушиле.

Одржавање цвијетњака подразумијева садњу сезонског цвијећа, садњу луковица цвијећа, окопавање и пљевљење сезонског цвијећа, резивање дивљих избоја и оцвалих цвјетова, заштита од болести и штеточина и залијевање. Прва садња сезонског цвијећа ће се обавити у прољеће после 1. маја, односно кад почне безмразни период. Друга садња ће се обавити у октобру-новембру када ће се поред сезонског цвијећа садити и луковице тулипана, нарциса и др.

Свакодневно чишћење зелених површина у парковима - Програмом заједничке комуналне потрошње за 2023. годину, у оквиру одржавања зелених јавних површина предвиђена су средства за свакодневно чишћење, зелених површина у парковима.

Остали непредвиђени радови (сњеголоми, суша, вјетар и друге временске неприлике, хитне фито - санитарне интервенције, разне манифестације, малчирање, граничници, камен облук, перене, љетне луковице - кане и др.)

Приједлогом буџета за 2023. годину планирана су недовољна средства за одржавање дрвореда, травњака, декоративног грмља, живих ограда, цвијетњака и др, тако да ће изостанак радова на овим ставкама бити видљив на терену. Значајно смањена средства за одржавање зелених површина у протекле две године изазвала су нежељен ефекат на стање зелених површина. Неадекватно одржавање зелених површина у граду, нередовно кошење, сува и оштећена стабла, изостављање санитарне резидбе стабала у дрворедима и блоковском зеленилу, закоровљене живе ограде са вишегодишњим коровским врстама, запуштено украсно грмље итд. квари слику Бањалуке коју зову „Град зеленила“ а представљају и безбједоносни ризик по грађане и имовину.

2.1. Одржавање зелених површина

2.1.1.	Одржавање дрвећа у дрворедима, парковима и насељима	150.000,00	150.000,00	0,00
2.1.2.	Санација оштећених и уништених травњака у насељима, парковима и уз саобраћајнице	50.000,00	50.000,00	0,00
2.1.3.	Одржавање травњака у парковима (кошење, изграбљавање, прихрана, сузбијање корова и сл.)	95.000,00	95.000,00	0,00
2.1.4.	Одржавање травњака у насељима	400.000,00	400.000,00	0,00
2.1.5.	Одржавање травњака у саобраћајним острвима и тракама	265.000,00	215.000,00	-50.000,00
2.1.6.	Кошење и крчење неуређених површина-коровишта	75.000,00	75.000,00	0,00
2.1.7.	Одржавање зелених површина тврђаве Кастел	50.000,00	50.000,00	0,00
2.1.8.	Одржавање зелених површина излетишта Трешњик и Шибови	30.000,00	30.000,00	0,00
2.1.9.	Одржавање зелених површина спомен обиљежја	35.000,00	35.000,00	0,00
2.1.10.	Одржавање декоративног грмља	40.000,00	40.000,00	0,00
2.1.11.	Одржавање живих ограда	120.000,00	120.000,00	0,00
2.1.12.	Одржавање ружичњака	15.000,00	15.000,00	0,00
2.1.13.	Одржавање цвијетњака	95.000,00	95.000,00	0,00
2.1.14.	Свакодневно чишћење зелених површина у парковима	65.000,00	65.000,00	0,00
2.1.15.	Остали непредвиђени радови (сњеголоми, суша, вјетар и друге временске неприлике, хитне фито-санитарне интервенције, разне манифестације и др.)	30.000,00	30.000,00	0,00
2.1.16.	Одржавање и припрема зелених површина и зелених трака		50.000,00	50.000,00
2.1.17.	Сложени захвати његе стабала дендрохирургија	35.000,00	35.000,00	0,00

УКУПНО ОДРЖАВАЊЕ 2.1.: **1.550.000,00** **1.550.000,00** **0,00**

2.2.	Садња садница у дрворедима, парковима и насељима (замјена посјеченог дрвећа - сувог, болесног, поломљеног и на други начин уништеног и украсног грмља на кружним токовима и др.	80.000,00	80.000,00	0,00
УКУПНО САДЊА 2.2.:		80.000,00	80.000,00	0,00

У К У П Н О 2.	1.630.000,00	1.630.000,00	0,00
-----------------------	---------------------	---------------------	-------------

3. КОМУНАЛНА ОПРЕМА И ОБЈЕКТИ

Комунална опрема је изложена различитим временским условима због чега је потребно редовно одржавање које подразумева фарбање и замјену оштећених дијелова на комуналној опреми, одржавање фонтана, јавних чесми и тушева, и одржавање и поправка лифтова.

У 2023. години планирана је набавка контејнера и канти, парковских клупа и корпи за отпатке. Повећањем броја контејнера и корпи за отпатке поспјешимо ефикасније одлагање отпада, а самим тим и унапређење јавне хигијене.

3.1. Одржавање комуналне опреме

3.1.1.	Санација и одржавање постојећих клупа	24.000,00	24.000,00	0,00
3.1.2.	Санација и одржавање постојећих корпи за отпатке	7.000,00	7.000,00	0,00
3.1.3.	Санација и одржавање постојећих заштитних ограда и стубића	7.000,00	7.000,00	0,00
3.1.4.	Санација и одржавање спортских терена	10.000,00	10.000,00	0,00
3.1.5.	Санација и одржавање дјечијих игралишта- Кочиће Вијенац (санација тартан подлоге), Паприковац (игралиште иза оградe „Центрума“), Лазарево- игралиште код ОШ. Борисав Станковић (адаптација дјечијег игралишта и освјетљење), Крфска 106	31.000,00	31.000,00	0,00
3.1.6.	Санација и одржавање надстрешница на аутобуским стајалиштима	30.000,00	30.000,00	0,00
3.1.7.	Санација и одржавање постојећих платоа за контејнере	10.000,00	10.000,00	0,00
3.1.8.	Санација и одржавање табли и знакова забране и обавјештења	10.000,00	10.000,00	0,00
3.1.9.	Одржавање контејнера од 1,1m ³ (набавка и замјена точкића) и поправка других контејнера	0,00	0,00	0,00
3.1.10.	Текуће одржавање фонтана, јавних чесми и тушева на подручју града	90.000,00	90.000,00	0,00
3.1.11.	Одржавање система за аутоматско наводњавање	7.000,00	7.000,00	0,00
3.1.12.	Одржавање лифтова јавног кориштења	10.000,00	10.000,00	0,00
3.1.13.	Одржавање остале опреме(штандови и др).	14.000,00	14.000,00	0,00
УКУПНО 3.1.		250.000,00	250.000,00	0,00

3.2. Инвестиционо одржавање и реконструкција комуналних и других објеката

3.2.1.	Санација фонтана, јавних чесми, јавних тоалета и других комуналних објеката на подручју Града	100.000,00	100.000,00	0,00
3.2.2.	Инвестиционо одржавање и реконструкција стаза и друга улагања у заштићеном подручју „Парк шума" (из накнаде по Закону о шумама)	50.000,00	50.000,00	0,00
3.2.3.	Реконструкција комуналних објеката (лифта на тргу Крајине, фонтана у парку Петар Кочић и др.)	70.000,00	70.000,00	0,00
3.2.4.	Реконструкција спортских објеката	100.000,00	100.000,00	0,00
3.2.5.	Реконструкција дјечијих игралишта Кочићев Вијенац (санација тартан подлоге), Росуље (дјечије игралиште поред кафе „Естрада“, дјечије игралиште у код црвених зграда у Улици Краља Петра II, игралиште у Улици И.Г. Ковачића, игралиште у Улици Вождовачка), Паприковац (игралиште иза оградe „Центрума), Ада, Обилићево 2, Обилићево 1 (игралиште у Улици Царице Милице 34), Лауш 2 (игралиште у Карађорђевој улици код броја 94)“	100.000,00	100.000,00	0,00
УКУПНО 3.2.		420.000,00	420.000,00	0,00

3.3. Набавка комуналне опреме

3.3.1.	Набавка парковских клупа и корпи	55.000,00	55.000,00	0,00
3.3.2.	Набавка контејнера и канти за одлагање отпада	55.000,00	55.000,00	0,00
3.3.3.	Израда табли за обиљежавање назива улица и тргова	20.000,00	20.000,00	0,00
3.3.4.	Набавка остале комуналне опреме	20.000,00	20.000,00	0,00
	УКУПНО 3.3.	150.000,00	150.000,00	0,00

3.4. Изградња комуналних и других објеката

3.4.1.	Изградња Азила за псе - 2. фаза, трим стаза и површина за рекреацију, јавних чесми, тушева, спортских терена, школских дворишта и уређење обале ријеке Врбас, подземних контејнера, рециклажна двор., зелена острва и др.	300.000,00	300.000,00	0,00
3.4.2.	Изградња дјечијих игралишта	300.000,00	100.000,00	-200.000,00
3.4.3.	Изградња дјечијих игралишта (из кредитних средстава) у насељу Паприковац, у насељу Куљани (игралиште у дворишту вртића), у насељу Мотике, у насељу Врбања (код вртића), у насељу Кумсале (код Витаминке), у насељу Делибашино село, у насељу Чесма, у насељу Дракулић, у насељу Мишин Хан, у насељу Лазарево, у насељу Кочићев вијенац, Доња Кола (игралиште код основне школе), Чесма (код О.Ш. Вук С. Караџић), Росуље (игралиште на локацији иза бензинске пумпе „Нестро” код хотела „Цезар”), Паприковац (на локацији Романијска број 2.), Петријевац (на локацији Тронеђа), Старчевица (у Улици Југ Богдана), Српске Топлице (испред Мјесне заједнице) и др.	0,00	200.000,00	200.000,00
3.4.4.	Изградња дјечијих игралишта - у МЗ Српске Топлице	50.000,00	50.000,00	0,00
3.4.5.	Издаци за изградњу спортских објеката	100.000,00	100.000,00	0,00
3.4.6.	Издаци за уређење спортско рекреативне површине на обали ријеке Врбас - потез од Градског до Зеленог моста	550.000,00	550.000,00	0,00
3.4.7.	Издаци за изградњу додатних парковских садржаја у парку "Младен Стојановић", парку "Петар Кочић" и др. (из кредитних средстава)	0,00	300.000,00	300.000,00
	УКУПНО 3.4.	1.300.000,00	1.600.000,00	300.000,00

У К У П Н О 3:	2.120.000,00	2.420.000,00	300.000,00
-----------------------	---------------------	---------------------	-------------------

4. УРЕЂЕЊЕ ВОДОТОКОВА И ДРУГИХ ВОДА И ЗАШТИТА ОД ШТЕТНИХ ДЈЕЛОВАЊА ВОДА

Сходно одредбама Закона о водама (Сл.гл. РС бр. 50/06, 92/09,121/12 и 74/17) локалне самоуправе су обавезне да изводе одређене радове на уређењу водотокова и других вода и врше заштиту од штетног дјеловања вода на подручју своје територије.

Финансирање радова на уређењу водотокова и заштите од штетног дјеловања вода, финансираће се из буџета и намјенски остварених прихода, водне накнаде и накнаде по Закону о шумама.

У циљу заштите од поплава и штетног дјеловања вода, Град Бања Лука је изградио два одбрамбена насипа, лијева обала Врбаса у насељу Кумсале и десна обала Врбање у насељу Чесма. Дуж обала Врбаса и Врбање, спорадично су изграђене обалоутврде, које првенствено имају за циљ спречавање обрушавања нестабилних обала. У оквиру редовног одржавања насипи се косе и санирају оштећења на обалоутврдама.

На подручју града Бањалуке егзистирају потоци бујичари који су у главном не регулисани, дио је дјелимично регулисан, а дио потока се појављују само у периоду великих падавина.

У оквиру ЗКП одржавају се корита водотока: Црквена, Широка ријека, Сутурлија, Драгочајка, ријека Рекавице, Иваштанка, Прекуша, Бистрица, Шарговачка ријека, Подстранац, Мочила 1 и 2, Јуларац, Ребровачки поток, Ђурђевачки поток, Талијанов поток, Кочићев поток, Ченића поток (поток Плоча) и др. Код дјелимично регулисаних водотока, нарочита се одржавају уливне решетке, таложници и акумулације.

Да би се уредио водни режим и смањено ризик од бујичног

дјеловања водотока потребна су значајна средства која буџет Града и средства из намјенских прихода не могу обезбиједити. С тога се Одјељење за комуналне послове одлучило за проналажење других извора финансирања, односно планирамо да и у 2023. години пронађемо донаторска средства за уређење бујичних водотока на подручју града.

У 2023. години за уређење водотокова и других вода и заштиту од штетних дјеловања вода средства у износу од 700.000,00 КМ планирана су из намјенских средстава од водних накнада,

4.1. Уређење водотокова ријека на подручју града

4.1.1.	Крчење растиња и кошење коровишта са обала ријека на подручју града	320.000,00	320.000,00	0,00
4.1.2.	Чишћење, уклањање и дислоцирање наноса те продубљивање дна корита ријека	130.000,00	130.000,00	0,00
4.1.3.	Радови на одржавању природних и вјештачких токова облагањем корита и обала	80.000,00	80.000,00	0,00
4.1.4.	Одржавање регулационих и заштитних водних објеката (поправке, ојачања и обнављање насипа, крчење, кошење и радови на вегетативној заштити објеката, замјена оштећених дијелова грађевина и др.)	63.000,00	63.000,00	0,00
4.1.5.	Остали послови на уређењу и одржавању водотокова (елементарне непогоде, чишћење уливних решетака и таложника уређење водотокова ван урбаног подручја града и др.)			
	УКУПНО 4.1:	593.000,00	593.000,00	0,00

4.2. Уређење водотокова регулисаних и нерегулисаних потока на подручју града (Јуларац I и II, Мочила, Подстранац, Ђурђевац, Ченића поток, Д. В. Копање, Дубочајац, потоци у Козарској улици, Од Змијања Рајка, Талијанов поток, Бијели поток, Суви поток, Ребровачки поток, Шарговачки поток и др.)

4.2.1.	Крчење растиња и кошење коровишта са обала потока на подручју града	100.000,00	100.000,00	0,00
4.2.2.	Чишћење, уклањање и дислоцирање наноса те продубљивање дна корита потока	80.000,00	80.000,00	0,00
4.2.3.	Радови на одржавању природних и вјештачких токова облагањем корита и обала	45.000,00	45.000,00	0,00
4.2.4.	Остали послови на уређењу и одржавању водотокова (елементарне непогоде, чишћење уливних решетака и таложника, уређење водотокова ван урбаног подручја града и др.)	25.000,00	25.000,00	0,00
	УКУПНО 4.2:	250.000,00	250.000,00	0,00

4.3. Лоцирање крупног отпада и вршење надзора при вађењу истог из корита ријека, а који се изводи уз подршку ронилаца Ронилачког клуба опремљеног потребном опремом

		7.000,00	7.000,00	0,00
	УКУПНО 4.3:	7.000,00	7.000,00	0,00

У К У П Н О 4.	850.000,00	850.000,00	0,00
-----------------------	-------------------	-------------------	-------------

5. УТРОШАК ЕЛЕКТРИЧНЕ ЕНЕРГИЈЕ, РЕДОВНО И ИНВЕСТИЦИОНО ОДРЖАВАЊЕ ЈАВНЕ РАСВЈЕТЕ

Изградњом и реконструкцијом јавне расвјете у одређеном броју улица у последњих неколико година број свјетилки је значајно повећан, али је утрошак електричне енергије за јавну расвјету мањи, што је показатељ очекиваних позитивних ефеката на уштеди трошкова по овом основу. Свакако морамо напоменути да ће у случају повећања цијене услуге за испоручену електричну енергију доћи до повећања трошкова утрошка електричне енергије.

Радови на одржавању јавне расвјете односе се на редовно одржавање и радове на санацији - реконструкцији мањег

обима. Редовно одржавање јавне расвјете подразумијева замјену сијалица, пригушница, упаљача, грла, осигурача, дефектажу и отклањање кварова, фарбање стубова, замјену уништених стубова и свјетилки у саобраћајним незгодама, замјену оштећеног кабла, темеља и сл.

Санација и реконструкција мањег обима и доградња расвјете подразумијева замјену дотрајалих стубова и свјетилки, мјерних ормара, доградњу мањег броја расвјетних мјеста на постојећу расвјету.

5.1. Утрошак електричне енергије за јавну расвјету

5.1.1. Утрошак електричне енергије за јавну расвјету на јавним површинама (градско и сеоско подручје)	2.215.000,00	2.215.000,00	0,00
УКУПНО 5.1.	2.215.000,00	2.215.000,00	0,00

5.2. Одржавање јавне расвјете и јавних сатова

5.2.1. Редовно одржавање (замјена сијалица, пригушница, упаљача, грла, осигурача, тражење мјеста квара и отклањање квара, фарбање стубова, замјена уништених стубова и свјетилки у саобраћајним незгодама и сл.)	150.000,00	150.000,00	0,00
5.2.2. Управљање и надзор јавне расвјете, манипулација на трафо станицама, разводним ормарима, нисконапонској мрежи и др.	42.000,00	42.000,00	0,00
5.2.3. Одржавање јавне расвјете на сеоском подручју	100.000,00	100.000,00	0,00
5.2.4. Одржавање јавних сатова (редован преглед, подешавање, поправка кварова)	18.000,00	18.000,00	0,00
УКУПНО 5.2.	310.000,00	310.000,00	0,00

5.3. Инвестиционо одржавање, санација-реконструкција мањег обима и доградња расвјете

(замјена дотрајалих стубова и свјетилки, мјерних ормара, доградња до 4 расвјетна мјеста на постојећу расвјету и др.) Дио ставке у износу од 70.000,00 КМ планиран је из намјенских средстава по Закону о концесијама.

80.000,00	80.000,00	0,00
УКУПНО 5.3.	80.000,00	80.000,00

У К У П Н О 5.	2.605.000,00	2.605.000,00	0,00
-----------------------	---------------------	---------------------	-------------

6. ИЗДАЦИ ЗА НЕМАТЕРИЈАЛНУ ПРОИЗВЕДЕНУ ИМОВИНУ - ИЗРАДА УРБАНИСТИЧКЕ И ПРОЈЕКТНЕ ДОКУМЕНТАЦИЈЕ

6.1. Израда урбанистичко-техничких услова, стручних мишљења и пројектне документације за изградњу реконструкцију и санацију комуналне инфраструктуре (дјечија игралишта, спортска игралишта, чесме, фонтане, трим стаза, теретана у природи, уређења обале Врбаса за потребе водоцрпилишта, тренинг центра у Кањону и остала комунална инфраструктура) у насељима Центар, Лауш, Лазарево, Старчевица, Обилићево, Карановац и др	100.000,00	100.000,00	0,00
---	------------	------------	------

У К У П Н О 6.	100.000,00	100.000,00	0,00
-----------------------	-------------------	-------------------	-------------

7. ИЗРАДА ТЕХНИЧКЕ ДОКУМЕНТАЦИЈЕ, СТУДИЈА И КАТАСТРА КОМУНАЛНЕ ИНФРАСТРУКТУРЕ

7.1. Израда елабората - приједлога мјера (пројекти санације, адаптације или реконструкције објеката) у циљу побољшања енергетских карактеристика објеката и обављање услуга енергетског прегледа, израде извјештаја и прибављање енергетског сертификата за објекте у власништву Града или за предшколске објекте	30.000,00	30.000,00	0,00
7.2. Мониторинг аероалергеног полена	20.000,00	20.000,00	0,00

7.3.	Израда остале документације (киосци, објекти за уличну продају, билборди и друга документација)	10.000,00	10.000,00	0,00
УКУПНО 7.		60.000,00	60.000,00	0,00
8. УТРОШАК ВОДЕ ЗА ФОНТАНЕ, ТУШЕВЕ, ЈАВНЕ ЧЕСМЕ, ГАРАЖЕ И ДРУГЕ ОБЈЕКТЕ				
8.1.	Утрошак воде за фонтане, тушеве и јавне чесме	45.000,00	45.000,00	0,00
УКУПНО 8.		45.000,00	45.000,00	0,00
9. РАСХОДИ ЗА УСЛУГЕ ЗАШТИТЕ ЖИВОТНЕ СРЕДИНЕ				
<p>Заштита животне средине добија све већи значај на подручју града Бања Луке. Осим мјерења аерозагађења и буке, све више пажње придаје се едукацији, као и информисању грађана, тако да редовно правимо едукативне спотове о некој еколошкој теми и емитујемо их у циљу едукације што већег броја грађана. Израда планских докумената као и провођење истих је већ дуги низ година један од наших приоритета, тако да осим израде Локалног еколошког акционог плана, израђују се и планови везани за отпад, ваздух, природу као и друге еколошке теме. Редовно сваке године од марта до краја октобра врши се мјерење концентрације аероалергенних полена, те се у периоду полинације, свакодневно подаци емитују на интернет страници града. Све више пажње се поклања и евиденцији и заштити биљног и животињског свијета на подручју града Бања Луке, па су завршене двије фазе израде студије Инвентаризација и евалуација биљних, животињских, шумских и водних генетичких ресурса на подручју града Бања Лука.</p>				
9.1.	Мјерење аерозагађења и буке	60.000,00	60.000,00	0,00
УКУПНО 9.		60.000,00	60.000,00	0,00
10. РАСХОДИ ЗА СТРУЧНЕ УСЛУГЕ И УСЛУГЕ ИНФОРМИСАЊА				
10.1.	Огласи, израда анкета, снимање промотивних спотова о реализацији програма и заштити животне средине, енергетској ефикасности и сл.	20.000,00	20.000,00	0,00
10.2.	Остали расходи (монтажа и демонтажа расвјете и украса за новогодишње и друге празнике и манифестације, монтажа бине и ограде око букалишта за Кочићев збор, монтажа заставица и других украса и декорација за Дан града, васкршње празнике и друге манифестације и др)	80.000,00	80.000,00	0,00
10.3.	Услуге везане за одржавање Фестивала цвијећа и Јесењег фестивала плодова и остале непредвиђене услуге	20.000,00	20.000,00	0,00
УКУПНО 10.		120.000,00	120.000,00	0,00
11. ХИТНЕ ИНТЕРВЕНЦИЈЕ НА ЈАВНИМ ПОВРШИНАМА ПО НАЛОГУ ИНСПЕКЦИЈЕ, КОМУНАЛНЕ ПОЛИЦИЈЕ И ГРАДОНАЧЕЛНИКА				
УКУПНО 11.		100.000,00	100.000,00	0,00
12. СРЕДСТВА ЗА СУЗБИЈАЊЕ АМБРОЗИЈЕ				
Кошење амброзије				
УКУПНО 12.		30.000,00	30.000,00	0,00
13. РАСХОДИ ПО ОСНОВУ ЗАКУПА				
13.1.	Изнајмљивање и одржавање WC кабина	110.000,00	110.000,00	0,00
13.2.	Остали расходи по основу закупа (закуп земљишта и изнајмљивање опреме за обезбјеђење електричне енергије за одржавање Кочићевог збора, изнајмљивање ограда, конструкција и опреме за одржавање манифестација на Кастелу и др.)	30.000,00	30.000,00	0,00
УКУПНО 13.		140.000,00	140.000,00	0,00

14. НАБАВКА МАТЕРИЈАЛА ЗА ПОСЕБНЕ НАМЈЕНЕ, УКРАСА ДЕКОРАЦИЈА И ОСТАЛОГ МАТЕРИЈАЛА.

Набавка декоративног материјала и поправка постојећег за инсталације у вањском и унутрашњем простору (графички елементи, цвијетни, новогодишњи итд)

60.000,00 60.000,00 0,00

УКУПНО 14. 60.000,00 60.000,00 0,00**15. РАСХОДИ ПО ОСНОВУ УТРОШКА ЕНЕРГИЈЕ, КОМУНАЛНИХ, КОМУНИКАЦИОНИХ И ТРАНСПОРТНИХ УСЛУГА**

Услуге М тел-а за видео надзор и надзор и праћење камера на контејнерима, услуге утроска ел.енергије за јавне WC-е у Занатском центру и ул.Николе Тесле, утросак електричне енергије за Азил за псе, за пумпе за водоводе и др.

УКУПНО 15. 70.000,00 70.000,00 0,00**16. РАСХОДИ ПО ОСНОВУ ЗАТЕЗНИХ КАМАТА****УКУПНО 16: 10.000,00 10.000,00 0,00****17. ОСТАЛИ НЕКЛАСИФИКОВАНИ РАСХОДИ**

17.1. Накнада по Меморандуму о регулисању односа у вези са унапређењем енергетске ефикасности на објекту предшколске установе "Наша дјеца", "Невен", ЈУ Политехничка школа, ЈУ Економска школа - Фонду за заштиту животне средине и енергетску ефикасност РС наредних 10 фискалних година плаћати годишњи износ од 20.000,00 КМ

20.000,00 0,00 -20.000,00

УКУПНО 17: 20.000,00 0,00 -20.000,00**18. РАСХОДИ ЗА ТРАНСАКЦИЈЕ РАЗМЈЕНЕ ИЗМЕЂУ ЈЕДИНИЦА ВЛАСТИ****УКУПНО 18. 1.000,00 1.000,00 0,00**

Ст	РЕКАПИТУЛАЦИЈА - ОДРЖАВАЊЕ:	План за 2023.годину	Ребаланс 2023.	Разлика (4 минус 3)
1	2	3	4	5
1.	ОДРЖАВАЊЕ ЈАВНЕ ХИГИЈЕНЕ	3.950.000,00	3.918.000,00	-32.000,00
2.1.	ОДРЖАВАЊЕ ЈАВНИХ ЗЕЛЕНИХ ПОВРШИНА	1.550.000,00	1.550.000,00	0,00
3.1.	ОДРЖАВАЊЕ КОМУНАЛНЕ ОПРЕМЕ	250.000,00	250.000,00	0,00
4.	УРЕЂЕЊЕ ВОДОТОВОКОВА И ДРУГИХ ВОДА И ЗАШТИТА ОД ШТЕТНИХ ДЈЕЛОВАЊА ВОДА	850.000,00	850.000,00	0,00
5.1.	УТРОШАК ЕЛЕКТРИЧНЕ ЕНЕРГИЈЕ ЗА ЈАВНУ РАСВЈЕТУ	2.215.000,00	2.215.000,00	0,00
5.2.	ОДРЖАВАЊЕ ЈАВНЕ РАСВЈЕТЕ И ЈАВНИХ САТОВА	310.000,00	310.000,00	0,00
7.	ИЗРАДА ТЕХНИЧКЕ ДОКУМЕНТАЦИЈЕ, СТУДИЈА И КАТАСТРА КОМУНАЛНЕ ИНФРАСТРУКТУРЕ	60.000,00	60.000,00	0,00
8.	УТРОШАК ВОДЕ ЗА ФОНТАНЕ, ТУШЕВЕ, ЈАВНЕ ЧЕСМЕ, ГАРАЖЕ И ДРУГЕ ОБЈЕКТЕ	45.000,00	45.000,00	0,00
9.	РАСХОДИ ЗА УСЛУГЕ ЗАШТИТЕ ЖИВОТНЕ СРЕДИНЕ	60.000,00	60.000,00	0,00
10.	РАСХОДИ ЗА СТРУЧНЕ УСЛУГЕ	120.000,00	120.000,00	0,00
11.	ХИТНЕ ИНТЕРВЕНЦИЈЕ НА ЈАВНИМ ПОВРШИНАМА ПО НАЛОГУ ИНСПЕКЦИЈЕ, КОМУНАЛНЕ ПОЛИЦИЈЕ И ГРАДОНАЧЕЛНИКА	100.000,00	100.000,00	0,00
12.	СРЕДСТВА ЗА СУЗБИЈАЊЕ АМБРОЗИЈЕ	30.000,00	30.000,00	0,00
13.	РАСХОДИ ПО ОСНОВУ ЗАКУПА	140.000,00	140.000,00	0,00
14.	НАБАВКА МАТЕРИЈАЛА И УКРАСА ЗА ПОСЕБНЕ НАМЈЕНЕ И ДР.	60.000,00	60.000,00	0,00
15.	РАСХОДИ ПО ОСНОВУ УТРОШКА ЕНЕРГИЈЕ	70.000,00	70.000,00	0,00
16.	РАСХОДИ ПО ОСНОВУ ЗАТЕЗНИХ КАМАТА	10.000,00	10.000,00	0,00
17.	ОСТАЛИ НЕКЛАСИФИКОВАНИ РАСХОДИ	20.000,00	0,00	-20.000,00
18.	РАСХОДИ ЗА ТРАНСАКЦИЈЕ РАЗМЈЕНЕ ИЗМЕЂУ ЈЕДИНИЦА ВЛАСТИ	1.000,00	1.000,00	0,00
	УКУПНО ОДРЖАВАЊЕ:	9.841.000,00	9.789.000,00	-52.000,00

Ст	РЕКАПИТУЛАЦИЈА ИНВЕСТИЦИОНО ОДРЖАВАЊЕ, НАБАВКА И ИЗГРАДЊА:	План за 2023.году	Ребаланс 2023.	Разлика (4 минус 3)
1	2	3	4	5
2.2.	БИОЛОШКА ИМОВИНА-САДЊА	80.000,00	80.000,00	0,00
3.2.	ИНВЕСТИЦИОНО ОДРЖАВАЊЕ И РЕКОНСТРУКЦИЈА КОМУНАЛНИХ ОБЈЕКТА	420.000,00	420.000,00	0,00
3.3.	НАБАВКА КОМУНАЛНЕ ОПРЕМЕ	150.000,00	150.000,00	0,00
3.4.	ИЗГРАДЊА КОМУНАЛНИХ И ДРУГИХ ОБЈЕКТА	1.300.000,00	1.600.000,00	300.000,00
5.3.	ИНВЕСТИЦИОНО ОДРЖАВАЊЕ ЈАВНЕ РАСВЈЕТЕ	80.000,00	80.000,00	0,00
6.	ИЗДАЦИ ЗА НЕМАТЕРИЈАЛНУ ПРОИЗВЕДЕНУ ИМОВИНУ - ИЗРАДА УРБАНИСТИЧКЕ И ПРОЈЕКТНЕ ДОКУМЕНТАЦИЈЕ	100.000,00	100.000,00	0,00
	УКУПНО ИНВЕСТИЦИОНО ОДРЖАВАЊЕ, НАБАВКА И ИЗГРАДЊА:	2.130.000,00	2.430.000,00	300.000,00
	УКУПНО ПРОГРАМ ЗАЈЕДНИЧКЕ КОМУНАЛНЕ ПОТРОШЊЕ:	11.971.000,00	12.219.000,00	248.000,00
63	<i>Остали издаци</i>	19.000,00	19.000,00	0,00
631100	Издаци по основу пореза на додату вриједност	19.000,00	19.000,00	0,00
	СВЕУКУПНО:	11.990.000,00	12.238.000,00	248.000,00

Број: 22-013-266/23.

ПРЕДСЈЕДНИК
СКУПШТИНЕ ГРАДА
Љубо Нинковић, с.р.

307.

На основу члана 39. Закона о локалној самоуправи („Службени гласник Републике Српске“, бр. 97/16, 36/19 и 61/21) и члана 38. Статута Града Бања Лука („Службени гласник Града Бања Лука“, бр. 14/18 и 9/19), Скупштина града Бања Лука је, на 22. сједници, одржаној 11.7.2023. године, донијела

З А К Љ У Ч А К

о усвајању Измјена и допуна Програма уређења грађевинског земљишта за 2023. годину, Одјељења за комуналне послове

1. Скупштина града Бања Лука усваја Измјене и допуне Програма уређења грађевинског земљишта за 2023. годину, Одјељења за комуналне послове.

2. Овај закључак ступа на снагу даном доношења и биће објављен у Службеном гласнику Града Бања Лука.

Број: 22-013-267/23.

ПРЕДСЈЕДНИК
СКУПШТИНЕ ГРАДА
Љубо Нинковић, с.р.

**ИЗМЈЕНЕ И ДОПУНЕ ПРОГРАМА УРЕЂЕЊА ГРАЂЕВИНСКОГ ЗЕМЉИШТА
ОДЈЕЉЕЊА ЗА КОМУНАЛНЕ ПОСЛОВЕ ЗА 2023. ГОДИНУ**

Ст.	О П И С	План за 2023.годину	Ребаланс 2023.	Разлика (4 минус 3)
1	2	3	4	5

Програм уређења грађевинског земљишта урађен је на основу Закона о уређењу простора и грађењу (Службени гласник Републике Српске бр.40/13, 106/15, 03/16 и 84/19).
Основе за израду програма су и:

1. Програм уређења градског грађевинског земљишта за цијело подручје града (урбанистички план и регулациони планови),
2. Стратегија развоја града Бањалука,
3. преузете обавезе по основу накнаде за уређење грађевинског земљишта,
4. студије, анализе и пројекти,
5. приоритети произашли из постојећег стања комуналне инфраструктуре у односу на потребе и
6. приоритети произашли из захтјева грађана, мјесних заједница и јавне расправе.

Програм обухвата радове и активности на:

- а) припремању грађевинског земљишта за изградњу (прибављање земљишта, израда урбанистичке

документације, геодетских и других подлога, инжењерско техничка испитивања земљишта, санациони радови и рашчишћавање земљишта).

б) комунално опремање грађевинског земљишта (изградња објеката водоснабдијевања и канализације, уређење слободних површина и других објеката комуналне инфраструктуре).

Планирана средства по Програму за уређење грађевинског земљишта за 2023.годину износе 20.098.000,00 КМ.

1. ИЗРАДА УРБАНИСТИЧКЕ И ПРОЈЕКТНЕ ДОКУМЕНТАЦИЈЕ

Програмом је обухваћена израда урбанистичко - техничке и пројектне документације са ревизијом, која је неопходна за реализацију програма у 2023. години (недостајућа) и очекиваних пројеката у наредним годинама.

Планирана средства за ове намјене из редовних буџетских средстава износе 100.000.00 КМ, а из укинутих резервисаних буџетских средстава из ранијих година планирана су средства у износу 20.000,00 КМ.

1.1. Водоводи

Урбанистичко - техничка и пројектна документација водоснабдијевања радиће се за објекте у складу са закључком о усвајању Извјештаја о водоснабдијевању Скупштине Града (Службени гласник Града Бања Лука бр.21/11, закључак 07-013-501/11), као и за обезбјеђење потребне документације за реализацију пројеката „Вода 2“ и „Вода 3“ и друге претходно израђене документације.

Измјештање цјевовода 1. и 2. висинске зоне у Карађорђевој улици

секундарна водоводна мрежа у насељу Драгочај - наставак

водовод Градина- Страњани

водовод у краку у Булевару војводе Степе Степановића (МЗ Ада)

водовод Г. Пискавица - Кајкути, Бранковићи, Ожеговићи, Шешићи

водовод Чесма огранци на краку Н

водовод у Новој улици - спуштање III висинске зоне

водовод ул.Стефана Дечанског Новоселија

водовод ул.Благоја Паровића - спуштање II висинске зоне према Хемофарму

водовод Бранка Поповића иза Сточара

водовод крак у Дубичкој улици

водовод крак у дијелу улице Новака Пивашевића

водовод Матићи-Видовићи-Дамјановићи (резервоар), подсистем Звијезда, Црно Врело

Крак од Клупа према Шумарима, Г. Пискавица

водовод Г. Лусићи - отклањање недостатака на систему

крак према засеку Стојчићи и Мирнићи од Гаковића

крак према засеку Марјанци, Чокори

наставак водовода у Бранковцу према Вукелићима

крак према Сарачици од Бранковца, подсистем Звијезда

водовод Кесеровићи - Горња Пискавица према Доњој са рез Бузације

водовод Шешићи - Горња Пискавица (прије Бузација)

к.о. Буквалек (Рекавице) - изградња 2 секундарна крака подбушивањем магист пута за прикљ. више груписаних објеката

водовод Чокорска поља - засеок Кременовићи и Мацановићи

водовод у улици Светозара Цветојевића

водовод у засеку Доњи Пиљагићи и Горња Ивањска са градске мреже преко пумпне станице

Вилуси, Шумари, Пиљагићи, Горња Пискавица, Вишићи-Д.

Пискавица, МЗ Чокори Матићи-Видовићи, Чесма - Мађир 3, огранци у улици Од Змијања Рајка, Пере Слијепчевића, Јована

Цвјића, Стефана Дечанског, Љевчанска према К.Александра, XX куљанска, Бранка Поповића и др. и друге израђене

водоводе за које не постоји комплетна урбанистичко-техничка документација

1.2. Канализација

Због непостојања постројења за пречишћавање отпадних вода, изградња канализације и проширење канализационе мреже се ради само у изузетним условима, повећаних захтјевима и спречавања еколошких проблема, те у урбаном подручју гдје има развијена канализациона мрежа а по захтјевима инвеститора који са градом закључују уговоре о опремању грађевинског земљишта.

Јавна инфраструктура у насељу Лазарево, између улица Деспота Стевана Лазаревића, Бранка Поповића и Широке ријеке

Јавна инфраструктура у насељу Ада (улица Ада, улица Вељка Млађеновића, планирана инфраструктура око планиране основне школе)

Прикупљање и одвођење отпадних вода у сливу потока Постранац

Јавна инфраструктура у Шарговац (Улица Мала)

Јавна инфраструктура у насељу Лауш 1 (Санска улица, Босе Живковић, Вида Симурџића)

1.3. Израда остале документације: регулација водотока, насеља - обавезе преузете по уговорима са инвеститорима и остало.

УКУПНО 1.

120.000,00

120.000,00

0,00

2. ИЗГРАДЊА ВОДОВОДНЕ И КАНАЛИЗАЦИОНЕ МРЕЖЕ НА ГРАДСКОМ ПОДРУЧЈУ

У оквиру укупних средстава за изградњу водоводне и канализационе мреже, планиран је дио средстава у износу од 400.000,00 КМ из намјенских средстава од накнада дефинисаних Законом о водама, из укинутих резервисаних буџетских средстава из ранијих година планирана су средства у износу 213.000,00 КМ, из кредитних средстава планирана су средства у износу од 200.000,00 КМ и из буџета Града 225.000,00 КМ. За реализацију пројекта са ЕБРД-ом, за радове по пројекту Вода 2, Вода 3 и консултантске услуге из кредитних средстава планирано је у 2023. години 2.500.000,00 КМ, из средстава гранта износ од 5.000.000,00 КМ, из намјенских средстава по Закону о водама 112.000,00 КМ и из буџета Града 888.000,00 КМ. Уз ове износе планиран је и припадајући износ ПДВ-а у износу од 700.000,00 КМ по пројекту ЕБРД-а, док је укупни ПДВ за изградњу водоводне и канализационе мреже 800.000,00 КМ

Укупно планирана средства за 2023. годину за изградњу водоводне и канализационе мреже са консултантским услугама без ПДВ-а износе 9.538.000,00 КМ. Укупно планирана средства са ПДВ-ом у Програму уређења грађевинског земљишта износе 10.338.000,00 КМ.

2.1. Изградња водоводне мреже на градском подручју

Организовано снабдијевање питком водом у Бањалуци почело је 1908. године са изворишта Суботица. Почетком изградње пумпног система 1942. године, отвара се ново извориште „Новоселија“. Бунарски систем је прошириван до производње од 400 л/с. Ширењем града потребе за водом су расле па је 1977. године изграђена прва фаза фабрике воде капацитета 600 л/с. 2004. године започело се са изградњом друге фазе фабрике воде. Након завршене изградње друге фазе фабрике воде, извориште „Новоселија“ има могућност укупне производње 1.700 л/с, чиме је омогућена испорука воде за дужи плански период.

Од 2000. године, Град Бања Лука је почео интезивну изградњу водоводне инфраструктуре, прије свега градећи и проширујући примарну инфраструктуру, изградњом резервоарских простора, пумпних станица и дистрибутивне мреже. Изградњом резервоара Дракулић I и II, Пријаковци, Рамићи, Гуњице I и II, Пискавица, Чесма и Пријечани, са пумпним станицама и дистрибутивном мрежом, ријешено је водоснабдијевање

сјеверозападног дијела (Пријаковци, Поткозарје, Верићи, Барловци, Рамићи, Мишин Хан, Шарговац, Туњице), јужни дио града (Новоселија, Карановац, Дуципоље, Уроша Дреновића), западна насеља Сарачица и Павловац, те насеља Могике, Дебељаци, Врбања, Куљани и Дракулић.

Изградњено је око 310 км нове мреже, у оквиру чега је извршена и замјена примарног цјевовода од Новоселије до Градског моста, те замјена мреже у насељима Кочићев вијенац и Чаире.

За избор пројеката, Одјељење за комуналне послове поставило је основне критеријуме за планирање изградње водоводне мреже:

1. изградња примарних и секундарних цјевовода за подручја која немају ријешено водоснабдијевање, а гдје су створене техничке могућности за изградњу,
2. урађена техничка документација и ријешени имовинско правни послови,
3. систематско отклањање губитака на мрежи реконструкцијом постојеће мреже и
4. прикупљање података од савјета мјесних заједница произашлих од захтјева грађана.

При овоме, предност у планирању пројеката водоснабдијевања имаће изградња водовода за коју је претходно обезбјеђена сагласност већине грађана за прикључење.

За подручја гдје постоји изградња водоводна мрежа, према потребама и техничким могућностима, планирано је проширење водоводне мреже.

У 2019. години довршени су радови на изградњи примарног водоводног система водовод Рекавице 1, резервоар Чесма 4 на Крчмарицама, санација локалног система у Мишином Хану и проширење мреже, водовод Петрићевац. У 2020. години из пројеката Вода 1 и Вода 2 урађено је примарни цјевовод према Горњој Пискавици, према насељу Радосавска, водоводни систем Чесма 3 и 4, друга Висинска зона у насељу Зелени вир, секундарна водоводна мрежа у другој висинској зони у насељу Чесма.

За изградњу дијела водоводне и канализационе мреже у 2020. године из средстава Програма јавних инвестиција Републике Српске обезбјеђена су средства од којих су уговорени и изведени дио радова на изградњи водовода Јагаре.

У 2023. години планира се довршетак радова на изградњи водовода из кредитних средстава ЕБРД-а по пројекту „Вода 2“ који се односи на:

*Завршетак водовода Јагаре

*Црно врело – подсистем „Бронзани Мајдан“ – интегрисање постојећег водовода Б. Мајдан

*Црно врело – подсистем „Бронзани мајдан“ – пумпна станица, цјевовод и резервоар за више зоне Б. Мајдана и Кмећана

*потисни цјевовод од ПС до резервоара Верићи и ПС Верићи

*Мишин Хан, Липовац- дистрибутивне мреже

У 2023. години из средстава гранта ЕБРД-а планира се почетак радова изградње водоводне мреже по пројекту „Вода 3“ .

*Изградња резервоара на Старчевици 1000 м³

*секундарна водоводна мрежа Туњице

*секундарна водоводна мрежа Драгочај

*секундарна водоводна мрежа Шарговац

*секундарна водоводна мрежа Г. Пријечанин

*секундарна водоводна мрежа Залужани

*секундарна водоводна мрежа Лауш - Побрђе

*секундарна водоводна мрежа Дракулић

*Изградња водоводног система Понир – Дебељаци - Старчевица

*Изградња водоводног подсистем Славићка 2

*Изградња водоводног система Леденице - Рацуне

*Изградња водовода Грабовица - Кадине воде

*Изградња водовода Вилсуи

*Изградња водовода Шипке, Цвијетићи

*Изградња и реконструкција водоводне мреже Доња Кола

*Изградња водоводног система Граб

Динамика изградње водовода из средстава буџета Града рјешават ће се у складу са рјешеним имовинским односима, обезбјеђеном пројектном документацијом, грађевинским дозволама и сл.

У 2023. години из средстава буџета планирана је изградња водоводне мреже за следеће:

Изградња секундарне водоводне мреже у засецима Гранолићи, Јоргићи, Лолићи, МЗ Чокорска поља и Бистрица

Наставак изградње водовода у засеку Вукелићи, Бранковац

Изградња крака водоводне мреже у огранцима улице Светозара Цветојевића

Изградња секундарне водоводне мреже у насељу Јагаре, наставак крака К2 у јагарском путу

Изградња водовода у Новој улици, Шарговац - спуштање II висинске зоне

Изградња водовода у улици Благоја Паровића - спуштање II висинске зоне према Хемофарму

Изградња водовода у засеку Доњи Пиљагићи и Горња Ивањска са градске мреже преко пумпне станице

Изградња водовода Матићи - Видовићи - Дамјановићи (резервоар), подсистем Звијезда, Црно Врело

Изградња водовода према Сарачици од Бранковца, подсистем Звијезда

Изградња водовода – Штрпци - Ковачевићи према засеку Вукелићи, водовод у улици Устанички пут, Мишин Хан (насеље Вуковићи), Рекавице 1 - засеок Јакићи

2.2. Изградња канализационе мреже на подручју града

Канализациона мрежа у граду датира од 1912. године. Данашњи систем је мјешовитог и сепаратног типа. Процјењује се да је у урбаном подручју града мрежом обухваћено 60% становништва, а преостали дио углавном користи септичке јаме.

У 2015. години изграђена је канализациона мрежа лијева и десна обала Врбаса од Новоселије до Карановца, те завршна дионица колектора „Психијатрија“, укупне дужине 27,70 км, у циљу заштите изворишта „Новоселија“. Мрежа је финансирана из донаторских средстава Владе Њемачке и ИПА фондова. Кроз овај пројекат је изграђен знатан дио примарних колектора чиме је омогућено ширење секундарне мреже.

До момента трајног рјешавања збрињавања отпадних вода планира се наставак започете изградње у претходном периоду, рјешавање критичних тачака канализационе инфраструктуре као што су Лауш, Побрђе и Ада те повезивање постојеће канализационе инфраструктуре на Петрићевцу и изградња колектора према Паприковцу.

Одјељење за комуналне послове препознало је ову област као један од најважнијих приоритета у свом раду и системски приступили рјешавању проблема. За трајно рјешавање и збрињавање отпадних вода, потребна су средства која буџет Града не може обезбиједити, те је потребно обезбиједити друге изворе финансирања (донаторска средства, ИПА фондови и др.). У 2010.години урађена је техничка документација „Генерални пројекат одвођења и збрињавања отпадних вода“ на основу којег би се расписао тендер у складу са међународним FIDIC уговорима о грађењу. Реализацијом прве фазе овог пројекта ријешило би се одвођење отпадних вода 70% урбаног подручја и изградила прва фаза уређаја за пречишћавање отпадних вода у Делибашином селу.

Ове године из средстава гранта Европске инвестиционе банке „ЕИБ“ започињемо израду Студије отпадних вода која ће дати техничке и финансијске услове изградње канализационе мреже и постројења за пречишћавање отпадних вода.

Постављени су основни критеријуми за планирање изградње канализационе мреже:

1. наставак изградње канализационих мрежа започетих у ранијем периоду,
2. изградња примарних колектора чиме се стварају предуслови за проширење канализационе мреже,
3. урађена техничка документација и ријешени имовинско правни послови,

4. прикупљање података од савјета мјесних заједница произашлих од захтјева грађана и
5. рјешавање проблема плављења усљед недовољних профила оборинских колектора.

У 2023. години планирана је изградња канализација како слиједи:

Изградња фекалне канализације у улици Миле Бекуте, Кључка и Симе Пандуревића
Изградња канализације у улици Млађе Ћусића
Изградња канализације у улици Херцеговска
Изградња фекалне канализације у улици Слободана Кустурића
Изградња канализационе мреже у огранку Улице Младена Ољаче
Санација канализационе мреже у Улици Илије Грбића и дјелу Зеленгорске улице
Изградња канализационе мреже у Улици Милоша Матића
У Ђурђевданској улици канализациону мрежу довршити у продужетку Улица Раде Радића
Канализациона мрежа за зграду на жељезничкој станици у Улици Станка Божића Кобре
Улица Томе Максимовића, Растка Петровића и Владислава Скарића
Улица Јоакима Вујића, Марка Цара и Авалска
Изградња канализационе мреже у МЗ Врбања од Цвјечара до Зеленог Вира
Изградња канализационе мреже за ОШ. „Станко Ракита
Наставак изградње канализационе мреже у Цариградској улици
Наставак изградње канализационе мреже за три огранка у Улици Мис Аделине Ирби
Улица Крајишког пролетерског батаљона
Улица Јарослава Плечитија и улица И. Г. Ковачића
Улица Васе Видовића и Косте Абрашевића
Улице Браће Кукрика, Ада и Вељка Млађеновића
Улица Старчевица
Улица Косте Крсмановића
Улица Јована Рашковића
Улица Крала Александра I Карађорђевића
Наставак канализације у улици Голуба Бабића
Улица Млађе Ћусића до моста за скретање за Раковачке Баре
Наставак канализационе мреже у Кнежевској
Улица Орловачки пут
Улица Тузланска

Из кредитних средстава ЕБРД-а планира се наставак радова изградње канализационе мреже по пројекту „Вода 2“.

*Изградња оборинске канализације у Карађорђевој улици - наставак изградње

*Изградња оборинске и фекалне канализације у насељу Куљани

*Изградња четири крак фекалне кан. мреже између ул. Милана Бранковића и Јасмира Малчића

	Укупно 2.1. и 2.2.(без ПДВ-а):	9.538.000,00	9.538.000,00	0,00
2.3.	Издаци за изградњу система за пречишћавање отпадних вода-фаза I (из кредитних средстава)		5.000.000,00	5.000.000,00
2.4.	Издаци по основу пореза на додату вриједност за изградњу водоводне и канализационе мреже (по пројекту ЕБРД-а)	700.000,00	700.000,00	0,00
2.5.	Издаци по основу пореза на додату вриједност за изградњу водоводне и канализационе мреже из буџетских средстава	100.000,00	100.000,00	0,00
УКУПНО 2.:		10.338.000,00	15.338.000,00	5.000.000,00

3. ИЗГРАДЊА И РЕКОНСТРУКЦИЈА ЈАВНЕ РАСВЈЕТЕ

Постојећа расвјета у граду Бањалука највећим дијелом се

састоји од модернијих свјетилки с натријумовим извором свјетла. Освјетљење ужег дијела града је изведено подземно, с металним поцинчаним стубовима и квалитетнијим свјетилкама, које поред основне функције имају и декоративни карактер. У другим дијеловима града, ван уже градске зоне, у највећој мјери расвјета је изведена надземно, с армирано бетонским стубовима, те одговарајућим лирама и свјетилкама. Тренутно се на подручју града налази око 19.000 свјетилки и око 370 мјерних ормара. На градском подручју се налази дио неосвјетљених улица, које је потребно освјетлити. Мање од 200 свјетилки у граду је старије од 30 година и то су углавном свјетилке са живиним извором свјетла које је потребно замијенити. На сеоском подручју постоји око 7000 свјетилки, од чега су већи дио натријумове свјетилке (70%) и око 30% живине. Живине свјетилке је потребно замијенити, као и један дио натријумових свјетилки које су оштећене.

У 2017. години израђен је геодетски елаборат постојеће расвјете на подручју града, а што ће бити основа за припрему тендерске документације за замјену свих свјетилки новом ЛЕД расвјетом из алтернативних извора финансирања.

Урађена је Студија изводљивости преласка постојеће на ЛЕД расвјету у граду Бањалука из донације ЕБРД као и Елаборат о оправданости увођења енергетске ефикасности ЛЕД расвјете у граду Бањалука гдје се планира замјена постојеће са ЛЕД расвјетом у заједничком пројекту са UNDP.

3.1. Изградња јавне расвјете

У оквиру укупних средстава за изградњу јавне расвјете у 2023. години из намјенских средстава по Закону о концесијама планира се 85.000,00 КМ, док се 15.000,00 КМ планира из редовних буџетских средстава.

Припремање документације УТУ и пројеката, трошкови електроенергетске сагласности, изградња нове уличне расвјете (полагање подземних и надземних каблова, израда бетонских темеља, монтажа стубова и уградња мјерних ормара), по утврђеним приоритетима, ријешеним имовинско-правним односима, израђеном урбанистичком и пројектном документацијом, према броју корисника и др, за сљедеће улице и објекте:

Ул. Вакона Авакума, Јована С. Поповића, Јурија Гагарина, Руска, огранци Данила Бате Стојковића и Девети Јануар, Дио улице Жарка Згоњанина, Дио улице Бранка Кошчице, Огранак ул. Стевана Булајића, Ул. Тихомира Тихе Дамјановића, МЗ Кола Од Друштвеног дома према школи као и до регионалног пута поред уг.о. Афродита, Поткозарје Добраши, Булевар Цара Душана бр.11-25, Ул. Хиландарска од броја 447 до табле Пријечани, Ул. Карађорђева бр.94 (на игралишту), Ул. Дубичка бр. 178а,б,ц,д, Ул. Херцеговска дио, Ул. Краља Александра И Карађорђевића 128, Ул. Саничка код бр. 13, Ул. Хиландарска бр.226, Ул. Ваплава Хавлика Вене, Ул. Ранка Берића, Петровданска, Крупска, Огњене Марије, М.Дабића, Челановачки пут, Ријеке Угар, Патријарха Максима, Рајка Балаћа, Илинданска (огранак), Ул. Суботичка бр.89-103, Стојке Врањеса огранак, Моме Капора, МЗ Рекавице Малцици, Малици, Огњена Прице стаза, ХВИИИ Куљанска дио, МЗ Чокорска поља, МЗ Кола Радуловици дио, 7 фебруара, Туњице дио, Стричићи према Кочићевом огњишту и према Локварима, Доњи Савановићи, Сарачица-огранак улице Ђуре Дамјановића, Верићи-од центра Верића до Петровића и од центра Верића-Петровића до Божића, Улица Косте Војиновића, Старчевица-Булевар Десанке Максимовић (улаз у О.Ш. „Бранко Радичевић“), Петрићевац - Купрешка улица. Сарачица - огранак улице Ђуре Дамјановића, Карановац- Доњи Станковићи и Михајловићи-Кокани, Лубачево - засеок Станаревићи-основна школа, Агино Село засеок Рогозник, Крмине-засеоци Стражбеница, Велимировићи, Тандале, Бронзани Мајдан- од цркве према Стратинској, у засеоку Стојановићи, у Старом Мајдану, од регионалног пута до Доњег Мајдана, Мелина засеок петковићи, Мишин Хан - од центра Мишиног Хана према Католичкој цркви и у насељу Вуковићи, Верићи- од центра Верића до Петровића и од центра Верића-Петровића до Божића,

Пискавица-Преради, Нова Варош- крак улице Драгише Васића, Лауш- Косовска улица, Карађорђева улица (огранак улице према Ченића гробљу), улица Максима Горког (од броја 90 до 100), Чесмасообраћајница кроз Траписку шуму и улица Здравка Дејановића, Паприковац- улица Јована Рашковића, улица Романијска, улица Крајишких Бригада, Лазарево - улица Стојана Јанковића, Обилићево 2 - улица Гаврила Принципа, улица Косте Војиновића, Горња Пискавица- Јованићи - Мијатовићи, Улица поред гробља Огњене Марије, улица Дракулићка улица Крфска, улица Старог Вујадина, улица Марка Краљевића, улица Старчевица..

УКУПНО 3.1.: 100.000,00 100.000,00 0,00

3.2. Реконструкција постојеће расвјете

Припремање документације и реконструкција уличне расвјете (полагање подземних и надземних каблова, поправка и изградња бетонских темеља, монтажа стубова и уградња мјерних ормара). У 2019., 2020. и 2021 години потписан је споразум са UNDP за реконструкцију јавне расвјете на подручју Града Бања Лука, а циљ нам је да се исто понови и у 2023. години. У претходним годинама замјeњено је 4898 свјетилки кроз пројекат „Зелени економски развој“ на основу Споразума о финансирању између развојног програма Уједињених нација и Града Бања Лука. Реконструкција јавне расвјете планирана је у улици Мајке Југовића, мост у Трапистима - Делибашино село, тврђава Кастел и др.

Такође, намјера је да се приступи пројекту обнове и реконструкције система јавне расвјете на подручју града Бања Лука. У Бањој Луци по процјени има око 20.000 старих свјетилки са натријумовим, металхалогеним и живиним изворима високог притиска и око 5.000 ЛЕД свјетилки најновије генерације, те у циљу смањења потрошње енергије и смањења емисије штетних гасова потребно извршити енергетску обнову која подразумијева мјере обнове инфраструктуре и замјене свјетилки енергетски ефикаснијим, те примјену мјера регулације интензитета свјетлосног тока, чиме ће се постићи значајне уштеде.

У оквиру укупних средстава за реконструкцију јавне расвјете у 2023. години из намјенских средстава по Закону о концесијама планира се 185.000,00 КМ, док се 15.000,00 КМ планира из редовних буџетских средстава.

УКУПНО 3.2.: 200.000,00 200.000,00 0,00

У К У П Н О 3.: 300.000,00 300.000,00 0,00

4. СТРУЧНИ ПОСЛОВИ НА РЕАЛИЗАЦИЈИ ПРОГРАМА

4.1. Обављање геодетских послова, израда програма, припрема тендерске документације, прибављање сагласности, израда елабората, прибављање документације од РУГИПП - а, израде геомеханичких истраживања за изградњу инфраструктуре, израда процјена, вјештачења, кориштење ГИС база и др

90.000,00 90.000,00 0,00

У К У П Н О 4.: 90.000,00 90.000,00 0,00

5. РАСХОДИ ЗА СТРУЧНЕ УСЛУГЕ

5.1. Евидентирање обвезника комуналне накнаде, издавање рјешења и достављање уплатница за наплату и други послови везани за комуналну накнаду, фотокопирање, огласи и др.

90.000,00 90.000,00 0,00

У К У П Н О 5.: 90.000,00 90.000,00 0,00

6. ОСТАЛИ РАСХОДИ

6.1. Остали неklasификовани расходи (исплате по уговорима о дјелу и др.)

10.000,00 10.000,00 0,00

У К У П Н О 6.: 10.000,00 10.000,00 0,00

7. ПРИБАВЉАЊЕ ЗЕМЉИШТА ЗА ПОТРЕБЕ ИЗГРАДЊЕ ИНФРАСТРУКТУРНИХ ОБЈЕКТА**7.1. Рјешавање имовинско-правних односа за изградњу инфраструктурних објеката**

1. Изградња водоводне мреже Чесма 2, 3 и 4 (к.ч.број 209/4, к.о.Чесма 1 и др.)
2. Изградња водоводне мреже насеље Пискавица
3. Изградња водоводне мреже у Тузланској улици и Српских устаника
4. Изградња водоводне мреже насеље Карановац
5. Изградња водоводне мреже насеље Зелени вир
6. Изградња резервоара и водоводне мреже у улици браће Милетић - бег бунар МЗ Српске Топлице
7. Изградња водовода Јагаре
8. Изградња водовода Црно Врело
9. Изградња канализације у Моравској улици
10. Изградња канализације у улици Косте Јарића
11. Изградња канализације Тузланска и Српских устаника
12. Изградња главног градског колектора - дионица Ребровачки мост, уређај за пречишћавање Делибашино село,
13. Изградња канализационе мреже у насељима Лауш и Побрђе у Бања Луци
14. Регулација Кочићевог потока (кроз замјену)
15. Регулација потока Јуларац (кроз замјену)
16. Изградња спортско рекреативних објеката (кроз замјену)
17. Изградња парковских и зелених површина на подручју насеља Петрићевац (кроз замјену)
18. Изградња инфраструктурних објеката и зелених површина Топлане и рејонских котловница (кроз замјену)
19. Рјешавање имовинско-правних односа за потребе Кочићевог збора (кроз замјену)
20. Изградња дјечјих игралишта (кроз замјену)
21. Рјешавање имовинско-правних односа у ул. Светозара Марковића искључиво кроз замјену
22. Рјешавање имовинско-правних односа за урбано зеленило на Западном транзит у искључиво кроз замјену
23. Рјешавање имовинско-правних односа за уређење обала ријеке Врбање
24. Рјешавање имовинско-правних односа за уређење обала ријеке Врбас
25. Рјешавање имовинско-правних односа за изградњу вреловода у насељу Ада
26. Рјешавање имовинско правних односа за уређење -проширење корита потока и зелене површине у насељу Драгочај - искључиво кроз замјену
27. Изградња парковских и зелених површина на подручју централног подручја
28. Рјешавање имовинско правних односа за изградњу планираних јавних површина - искључиво кроз замјену
29. Изградња комуналне инфраструктуре у улици Фране Супила, Булевар Српске војске и Олимпијских побједника
30. Рјешавање имовинско правних односа на пројектима „Вода 1“, „Вода 2“ и „Вода 3“
31. Изградња водовода према школи у Бистрици
32. Наставак водовода у засеоку Бркићи, Спасенићи и Тамбурићи
33. Изградња водовода за Горње Мотике
33. Изградња водоводне и канализационе мреже изграђене у претходном периоду као и водоводне и канализационе мреже предвиђене програмом
34. Реконструкција и изградња вреловодне мреже на територији града Бања Лука
35. Изградња спортских и дјечјих игралишта у насељу Дракулић (искључиво кроз замјену)
36. Рјешавање имовинско-правних односа за изградњу основне школе на Паприковцу
37. Рјешавање имовинско-правних односа за изградњу основне школе у насељу Ада (кроз замјену)

38.	Рјешавање имовинско-правних односа на проширењу резервоара на Паприковцу			
39.	Рјешавање имовинско-правних односа на изградњи пумпне станице у Голешима			
40.	Рјешавање имовинско-правних односа у насељу Старчевица за потребе изградње рејонског парка, друштвеног центра и дјечијег игралишта (кроз замјену)			
41.	Рјешавање имовинско-правних односа за изградњу комуналне инфраструктуре у улици Слободана Кустурића и др.			
42.	Рјешавање имовинско-правних односа на парцели к.ч. 375, к.о. Бањалука 1, ради проширивања рекреативне зоне Бањ брда / Шехитлука (кроз замјену)			
43.	Рјешавање имовинско-правних односа на парцели к.ч. 696/1, к.о. Петрићевац 2, ради изградње пјешачког пута са зеленилом ка планираној Цркви у перспективи			
44.	Рјешавање имовинско-правних односа на парцелама број 1433/1, 434/1, 1434/2, к.о. Петрићевац 2, ради изградње игралишта (кроз замјену)			
45.	Рјешавање имовинско-правних односа на земљишту у Стричићима за потребе одржавања Кочићевог збора (кроз замјену)			
46.	Рјешавање имовинско-правних односа на земљишту у сврху проширења гробља у Куљанима у складу са спроведеним документима			
47.	Рјешавање имовинско-правних односа на земљишту означеном као км. број 21 10/2, 2110/4 и 2110/5 к.о. Бања Лука 8.			
48.	Рјешавање имовинско – правних односа на изградњи растеретне коморе у Пријечанима, у пројектном циклусу „Вода 3“			
	Укупно 7.1.	100.000,00	100.000,00	0,00

Приоритет у рјешавању имовинско - правних односа ће се одредити у зависности од израђене урбанистичко техничке документације.

Код рјешавања имовинско-правних односа треба настојати гдје је то могуће да се прибави земљиште путем додјеле замјенске парцеле. Реализација имовинских односа по приоритетима, који су дефинисани овим Програмом зависиће од исплата по правоснажним судским пресудама у току буџетске године.

Процијенена вриједност накнада за рјешавање имовинско правних односа је далеко већа од средстава планираних буџетом за 2023. годину у износу од 100.000,00 КМ.

7.2.	Издаци за прибављање земљишта -експропријације (по судским рјешењима)	100.000,00	50.000,00	-50.000,00
7.3.	Издаци за прибављање земљишта по уговорима са инвеститорима за финансирање опремања градског грађевинског земљишта	2.000.000,00	2.000.000,00	0,00

У К У П Н О 7: 2.200.000,00 2.150.000,00 -50.000,00

8.	ИЗДАЦИ ЗА ИЗГРАДЊУ И ПРИБАВЉАЊЕ ОБЈЕКТА ПО УГОВОРИМА СА ИНВЕСТИТОРИМА ЗА ФИНАНСИРАЊЕ ОПРЕМАЊА ГРАДСКОГ ГРАЂЕВИНСКОГ ЗЕМЉИШТА	2.000.000,00	2.000.000,00	0,00
----	---	---------------------	---------------------	-------------

У оквиру уговора о финансирању уређења градског грађевинског земљишта планирана је изградња комуналне инфраструктуре која се односи на изградњу: водовода, оборинске и фекалне канализације, вреловода, саобраћајница, јавне расвјете и др.

У К У П Н О 8: 2.000.000,00 2.000.000,00 0,00

Ред. бр.	РЕКАПИТУЛАЦИЈА	План за 2023.год	Ребаланс 2023.	Разлика (4 минус 3)
1	2	3	4	5
1.	ИЗРАДА УРБАНИСТИЧКЕ И ПРОЈЕКТНЕ ДОКУМЕНТАЦИЈЕ	120.000,00	120.000,00	0,00
2.	ИЗГРАДЊА ВОДОВОДНЕ И КАНАЛИЗАЦИОНЕ МРЕЖЕ НА ГРАДСКОМ ПОДРУЧЈУ	10.338.000,00	15.338.000,00	5.000.000,00
3.	ИЗГРАДЊА И РЕКОНСТРУКЦИЈА ЈАВНЕ РАСВЈЕТЕ	300.000,00	300.000,00	0,00
4.	СТРУЧНИ ПОСЛОВИ НА РЕАЛИЗАЦИЈИ ПРОГРАМА	90.000,00	90.000,00	0,00

5. РАСХОДИ ЗА СТРУЧНЕ УСЛУГЕ	90.000,00	90.000,00	0,00
6. ОСТАЛИ РАСХОДИ	10.000,00	10.000,00	0,00
7. ПРИБАВЉАЊЕ ЗЕМЉИШТА ЗА ПОТРЕБЕ ИЗГРАДЊЕ ИНФРАСТРУКТУРНИХ ОБЈЕКТА	2.200.000,00	2.150.000,00	-50.000,00
8. ИЗДАЦИ ЗА ИЗГРАДЊУ И ПРИБАВЉАЊЕ ОБЈЕКТА ПО УГОВОРИМА СА ИНВЕСТИТОРИМА ЗА ФИНАНСИРАЊЕ ОПРЕМАЊА ГРАДСКОГ ГРАЂЕВИНСКОГ ЗЕМЉИШТА	2.000.000,00	2.000.000,00	0,00
СВЕУКУПНО:	15.148.000,00	20.098.000,00	4.950.000,00

Број: 22-013-267/23.

ПРЕДСЈЕДНИК
СКУПШТИНЕ ГРАДА
Љубо Нинковић, с.р.

308.

На основу члана 39. Закона о локалној самоуправи („Службени гласник Републике Српске“, бр. 97/16, 36/19 и 61/21) и члана 38. Статута Града Бања Лука („Службени гласник Града Бања Лука“, бр. 14/18 и 9/19), Скупштина града Бања Лука је, на 22. сједници, одржаној 11.7.2023. године, донијела

З А К Љ У Ч А К
о усвајању Измјена и допуна Програма заједничке комуналне потрошње за 2023. годину,
Одјељења за саобраћај и путеве

1. Скупштина града Бања Лука усваја Измјене и допуне Програма заједничке комуналне потрошње за 2023. годину, Одјељења за саобраћај и путеве.

2. Овај закључак ступа на снагу даном доношења и биће објављен у Службеном гласнику Града Бања Лука.

Број: 22-013-268/23.

ПРЕДСЈЕДНИК
СКУПШТИНЕ ГРАДА
Љубо Нинковић, с.р.

ОДЈЕЉЕЊЕ ЗА САОБРАЋАЈ И ПУТЕВЕ -
- ПРОГРАМ ЗАЈЕДНИЧКЕ КОМУНАЛНЕ ПОТРОШЊЕ - ИЗМЈЕНЕ И ДОПУНЕ ЗА 2023. ГОДИНУ

Ред. број	ОПИС	План за 2023. годину
1	2	3

Законом о комуналним дјелатностима („Службени гласник Републике Српске“, број: 124/11 и 100/17) утврђене су комуналне дјелатности од посебног јавног интереса, и начин обезбјеђивања посебног јавног интереса, организација обављања комуналних дјелатности и начин њиховог финансирања. Комуналне дјелатности од посебног јавног интереса, овим Законом разврстане су у двије групе и то:

1. дјелатности индивидуалне комуналне потрошње и
2. дјелатности заједничке комуналне потрошње.

Дјелатности индивидуалне комуналне потрошње чини јавни превоз лица у градском и приградском саобраћају.

Послове комуналне дјелатности обављају комунална и друга предузећа, са обавезом да се задовоље потребе грађана-корисника услуга.

Дјелатности заједничке комуналне потрошње утврђене Законом о комуналним дјелатностима, а у надлежности Одјељења за саобраћај и путеве су:

- а) чишћење јавних саобраћајних површина у зимском периоду
- б) одржавање јавних саобраћајних површина у насељеним мјестима.

1. УТРОШАК ЕЛЕКТРИЧНЕ ЕНЕРГИЈЕ, РЕДОВНО И ИНВЕСТИЦИОНО ОДРЖАВАЊЕ СЕМАФОРА

У циљу омогућавања несметаног и безбједног одвијања саобраћаја неопходно је редовно одржавати семафорске уређаје а које подразумјева свакодневни обилазак семафора те по потреби замјену сијалица, грла, осигурача, штитника, поправку лед сегмената, праће и др. Такође, у току године одређени дио семафорске опреме се оштети или уништи у саобраћајним незгодама те је неопходно одмах одреаговати и извршити замјену уништене опреме и систем вратити у редовно функционисање.

Дио трошкова узрокованих саобраћајним незгодама се рефундира кроз ликвидације штета по основу осигурања. Такође у протеклом периоду одређени број раскрсница које су биле регулисане семафорским уређајима је реконструисан у кружне раскрснице, а дио демонтиране опреме ће бити искориштен за замјену оштећених дијелова.

1.1. Утрошак електричне енергије за семафоре

55.000,00

1.2. Одржавање семафора мањег обима	120.000,00
Редовно одржавање семафора за постојеће семафоризоване раскрснице. (замјена сијалица, грла, осигурача, штитника и сочива, фарбање стубова, замјена уништених стубова и лантерни у саобраћајним незгодама, прање сјенила и сочива и др.).	
1.3. Инвестиционо одржавање семафора	
Семафор на раскрсници улица Крајишких бригада - Ранка Шипке , извођење прекопа, замјена сигналних каблова са новим, замјена возачких, пјешачких лантерни и стрелица лантерни са новом опремом.	
	30.000,00
УКУПНО 1.	205.000,00

2. ОДРЖАВАЊЕ, МОДЕРНИЗАЦИЈА, РЕКОНСТРУКЦИЈА И ИНВЕСТИЦИОНО ОДРЖАВАЊЕ ГРАДСКИХ САОБРАЋАЈНИЦА

Планирана средства за редовно одржавање асфалтних и макадамских саобраћајница одређена су на основу стечених искустава из претходних година и постојећег стања. Инвестиционо одржавање асфалтних саобраћајница је програмска ставка која се односи на значајније захвате, израде нових слојева гдје радови у оквиру редовног одржавања не дају задовољавајуће ефекте а продужава се експлоатациони вијек саобраћајница.

Критерији за одређивање приоритета код реконструкције и модернизације саобраћајница су:

- а) саобраћајни значај према Градској наредби о регулисању саобраћаја,
- б) пропусна моћ и ниво услуге,
- в) постојање јавних објеката,
- г) трошкови одржавања и
- д) равномјерност улагања.

Због недостатка буџетских средстава било је тешко испоштовати задате критерије јер се реконструкција и модернизација неких саобраћајница наметнула као нужна због преузетих обавеза техничких рјешења због регулације саобраћаја.

ОДРЖАВАЊЕ

2.1. Одржавање градских асфалтних саобраћајница

Санација ударних рупа на коловозу асфалт-бетоном и битошљунком, ручна и машинска уградња асфалта за израду нових слојева краћих дионица у склопу редовног одржавања, санација слабоносиве коловозне конструкције, санација префабрикованих бетонских елемената, санација бетонских пропуста и др. Санација доњег строја коловозне конструкције, санација коловозне конструкције хладном асфалтном масом, сјечење шибља и растиња у појасу саобраћајница, санација бетонске галантерије, санација рампи за инвалиде, машинско фуговање уздужних и попречних пукотина на асфалтном застору, изградња потпорних зидова, постављање одбојних ограда, санација пјешачких површина изграђених од гранитних плоча и др. Санација објеката за одводњу. Санација макадамског коловоза са планирањем и ваљањем постојеће подлоге те набавка и уградња каменог материјала са ваљањем до потребне збијености. Санација објеката за одводњу (одводни канали, пропусти и каналске решетке). Земљани радови (машински ископ хумуса и земље, планирање постелице). Санација АБ потпорних зидова и израда нових потпорних конструкција.

2.1.1. Одржавање асфалтних саобраћајница	
У улици Ада, улица Бранка Грбчића, улица Душана и Владе Кобање, улица Милорада Умјеновића, Илинданска улица, улица Рајка Балаћа, Зеленгорска улица, улица Илије Грбића, улица Николе Бокана, Паприковац (санација клизишта), улица Старог Вујадина, Орловачки пут бр.7 (потпорни зид и банкина), улица Арсенија Чарнојевића	
	580.000,00
2.1.2. Одржавање макадамских саобраћајница	
	100.000,00
УКУПНО 2.1.	680.000,00

2.2. Реконструкција градских саобраћајница

Извођење припремних радова (обилежјавање градилишта, ископчење трасе, сјечење растиња, рушење постојећег асфалтног коловоза, ивичњака, бетонских зидова, ограда и нивелисање постојећих шахтова). Извођење радова на реконструкцији доњег строја (машински ископ слабоносивог материјала, планирање и ваљање постелице и израда насипа). Извођење радова на реконструкцији горњег строја (набавка и уградња тампона, набавка и уградња ивичњака и израда коловозне конструкције са асфалтним слојевима, бетонском и гранитном галантеријом). Извођење радова на објектима одводње.

2.2.1.	Реконструкција тротоара у улици Пут српских бранилаца, у насељу Карановац (тротоар до рафтинг центра), насеље Врбања (тротоари: од О.Ш „Станко Ракита“ до насеља Зелени Вир, од основне школе до пружног прелаза, у Јованданској улици и у улици Владислава Скарића), улица Вељка Млађејновића (тротоар), Булевар Степе Степановића (тротоар на територији МЗ Ада), улица Синише Мијатовића (тротоар), улица Стојана Јанковића (тротоар), МЗ Лазарево 2 (тротоар од Камене ћуприје према Залужанима), улица Патријарха Арсенија Чарнојевића (тротоар), улица Браце Поткоњака (тротоар), Југ Богдана (тротоар од Нешковића до пасареле под Старчевицом), Српске Топлице (тротоар код Клашника), Крфска (тротоар).	420.000,00
2.2.2.	Реконструкцију градских саобраћајница у оквиру пројекта интегрисаног саобраћаја - Гајева улица реализоваће се из кредитних средстава.	700.000,00
2.2.3.	Реконструкција приступне саобраћајнице за Основну школу у насељу Ада, приступни пут Његошева улица, Бранислава Нушића, Дунавска, Жељезничка колонија, наставак реконструкције Хиландарске улице - главне саобраћајнице, огранак Суботичке улице (асфалтирање макадама до споја са магистралним путем М4), од семафора на транзиту до Дјевојачког моста и други крак до хотела Гранд, улица Милана Бранковића, IX Куљанска улица, XII Куљанска улица, XV Куљанска улица, огранак XI Куљанске улице, улица Алексе Шантића, улица Туре Дамјановића, улица Петра Мећаве, улица Косте Крсмановића, улица Владике Варнаве Настасића, улица Патријарха Максима, улица Светозара Марковића, улица Првог крајишког корпуса, огранак Купрешке улице, улица Јована Цвијића, улица Илије Грашанина 2а (асфалтирање паркинга уз Амбуланту породичне медицинеу МЗ Лазарево), Марије Кири, два крака у улици Дракулићка, улица 7 фебруара, Ловћенска улица (проширење улице и затварање одводног канала), Билећка бб, Орловачки пут, улица Мајора Драге Бајловића, Павловац, улица Страчевица, улица Проте Тодора Срдића., Поткозарска улица.	330.000,00
	УКУПНО 2.2.	1.450.000,00
	У К У П Н О 2.	2.130.000,00

3. ОДРЖАВАЊЕ, МОДЕРНИЗАЦИЈА, РЕКОНСТРУКЦИЈА И ИЗГРАДЊА ЛОКАЛНИХ И НЕКАТЕГОРИСАНИХ ПУТЕВА

Одлуком о локалним и некатегорисаним путевима на подручју града Бањалука утврђено је 909,55 км локалних и 968,81 км некатегорисаних путева. Одлуком о управљању грађењу, реконструкцији, одржавању, рехабилитацији и заштити локалних путева и улица, Град Бања Лука обавља послове одржавања, кориштења и заштите локалних и некатегорисаних путева.

За изградњу и реконструкцију предметних саобраћајница неопходно је обезбједити већа финансијска средства из других извора финансирања. Буџетом града за 2023. годину планирана су средства из којих ће се вршити редовно одржавање, реконструкција и инвестиционо одржавање локалних и некатегорисаних путева, а расподјела истих ће се вршити на основу програма израђеног на бази критеријума:

- повезивање насељених мјеста са урбаним подручјем града,
- повезивање са путном мрежом магистралних и регионалних путева,
- трошкови одржавања и
- привредни и друштвени субјекти.

ОДРЖАВАЊЕ

3.1. Одржавање асфалтних саобраћајница

Санација ударних рупа на коловозу асфалт-бетоном и битошљунком, ручна и машинска уградња асфалта за израду нових слојева краћих дионица у склопу редовног одржавања, санација слабоносиве коловозне конструкције, санација бетонских ивичњака, санација бетонских пропуста и др.

Санација доњег строја коловозне конструкције, санација коловозне конструкције хладном асфалтном масом, машинско фуговање уздужних и попречних пукотина на асфалтном застору, изградња потпорних зидова, постављање одбојних ограда и др. Санација објеката за одводњу.

3.1.1. Одржавање локалних асфалтних саобраћајница

Борковићи пут у Јарузи, Бронзани Мајдан- пут од регионалног пута према засеку Зеца и Ђурђевићи, пут од регионалног пута према кући Недељка Давидовића, Голеша- пут од бензинске пумпе до О.Ш. Мирослав Антић, Горња Пискавица- пут Јоргићи и Кајкути, Доња Кола- пут од школе Ђукића према засеку Матијашевићи, Доња Пискавица - рехабилитација старог пута.

280.000,00

3.2. Одржавање макадамских саобраћајница

Припремни радови на текућем одржавању макадамског коловоза.
Санација макадамског коловоза са планирањем и ваљањем постојеће подлоге те набавка и уградња каменог материјала са ваљањем до потребне збијености.
Агино Село - засеок Редак и Долине, Голеша, Рекавице 1 - Засеок Јакићи, Крмине - Лазићи (Купрешак).

100.000,00
380.000,00

УКУПНО ОДРЖАВАЊЕ**ИНВЕСТИЦИОНО ОДРЖАВАЊЕ, МОДЕРНИЗАЦИЈА И РЕКОНСТРУКЦИЈА****3.3. Инвестиционо одржавање**

Извођење припремних радова (машинско стругање асфалтног застора, чишћење, прање, издизање шахтова и остало).Израда нових асфалтних слојева (изравнавајући и завршни асфалтни слојеви). Уградња заштитних ограда и извођење осталих санационих радова.
У 2023 години је планирано асфалтирање на следећим локацијама: пут за Ружевићи-Голеша, пут за Лазиће- Крмине, пут за Савановиће - Лолиће, пут у Барловцима, пут Јасиње - Градина, пут Бабићи-Кнежевићи-Пискавица, пут Кречари, пут Ристићи, пут Бистрица - пут Црква на Бранковцу-Ровине, Мотике-Вука Јеловца, XI Куљанска, Бистрица- пут у Чегарима, Јанковићима, Лолићима, пут Ровине-Борковићи, Ровине (од Стрбаца ка Вукелићима и Ковачевићима), Бронзани Мајдан- пут Осоје[1]Благојевићи, пут од О.Ш. Мелина-гробље Ђукићи, пут Јазине-Радићи, пут Верићи-Бабићи, пут Бабића брдо, Голеша- Драгојевићи, Добраши, М ушићи, Галићи, Горња Пискавица- пут од локалног пута Јанковића брдо, Шумари, Доња Кола- путеви у засеоку Ђукићи, Црквени пут Кола-Доња Кола, Матијашевићи-школа Доња Кола, Диљевићи пут, Драгочај- Рамићи (два огранка Куљанске улице), Пријаковци (асфалтирање од пруге до куће Саве Ш укала), пут Давида Курђеле, Савићи-Геријатрија, Карановац- пут Бастаси-Копрене-Кокани, пут у Горњим Станковићима, Вуксани-Пеуље, пут у Станаревићима, Рачића пут, огранак улице Браце Костића, Проширивање пута за Јагаре, Кола- пут од храма Вазнесења Господњег до засеока Пашалићи, Кола-Аћимовићи, пут од етно села Кумови конаци до Веселичког гробља, Крмине- пут у засеоцима Стражбина, Попадићи, Босанчићи-Алексићи, од главног пута до ловачке куће према Видовићима, Крупа на Врбасу- пут Станчевићи-Тешићи, Ш абановац, Пејићи, Рацуне[1]асфалтирање путног правца, Шабановац-Амицићи, Мотике-пут Блажевац-Мотике, пут до цркве на Бранковцу, Горње Мотике (засеок Зельковићи), Пискавица- пут Туцикеша гробље-Ш утиловићи, Туцикеша (до базена питке воде), Рекавице 1- пут Рујишта[1]црква у Рујиштима, пут од аутобуске станице Крчевине до куће Малешевић Ранка, пут од мобилне станице до Зорана Којадиновића, Рекавице 2 - пут за Аћимовиће, Кмећани-засеок Батари, Павловац - Ђурђевића пут (асфалт), Крчмарице - Трифка Грабежа, Сарчица – Грабовац - Гробље Бранковац, Мишин Хан асфалт у насељу Липовац.

350.000,00
350.000,00

УКУПНО 3.3.**3.4. Реконструкција локалних и некатегорисаних путева**

Припремни радови (обилежаваше градилишта, ископчење трасе, уклањање шибља и грмља).
Израда доњег строја (ископ слабоносивог материјала, планирање и ваљање постојеће подлоге, израда насипа, израда цјевастих пропуста и ископ одводних јарака).
Израда горњег строја (набавка и уградња тампона, битошљунка и израда банкина).
Борковићи- пут Павловића-Стојанчића, Драгочај- пут Баљак-Јањићи, Јагодићи-Орловац, Рамићи- пут Рамићи-Барловци, пут у засеоку Остојићи.
Инвестиционо одржавање, реконструкција и адаптација локалних и некатегорисаних путева (Буквалек-Доња Кола - Дедић локва - Суботица) вршиће се из кредитних средстава.

185.000,00

УКУПНО 3.4.**185.000,00**

3.4.1. Реконструкција локалног пута Буквалек - Доња Кола - Дедић локва - Суботица

185.000,00

3.4.2. Намјенска средства по закону о шумама

У оквиру реконструкције извешће се радови на следећим локалним и некатегорисаним путни ма правцима; Липовац-Валентићи, Центар мјесне заједнице Верићи - Горњи Поповићи, Пут према Гаврићима-Вученовићима -Миљиновићима-Бочац, Кадина вода-Врањеша-Павићи, Доњој Славићкој од локалног пута Панце - Мејакићи - Борковићи, Страњани - Шалићи-Драгочај,Кола-Аћимовићи, Пискавица-Јоргићи, Кола - Гајићи

200.000,00

УКУПНО 3.5.**200.000,00****УКУПНО ИНВЕСТИЦИОНО ОДРЖАВАЊЕ И РЕКОНСТРУКЦИЈА****735.000,00****У К У П Н О 3.****1.115.000,00**

4. ОДРЖАВАЊЕ И ИЗГРАДЊА ХОРИЗОНТАЛНЕ И ВЕРТИКАЛНЕ САОБРАЋАЈНЕ СИГНАЛИЗАЦИЈЕ

Ефикасан и безбједан саобраћај није могућ без квалитетног система хоризонталне и вертикалне саобраћајне сигнализације. Хоризонтална саобраћајна сигнализација подразумјева све врсте ознака на коловозу које служе за регулисање, вођење и каналисање саобраћајних токова возила, бициклиста и пјешака. Ознаке се исцртавају у складу са важећим стандардима и нормама за ову област, а ради боље уочљивости у ноћним условима у боју се ставља ретрорефлектирајућа материја. Вертикална саобраћајна сигнализација се одржава током године на цјелокупном градском и приградском подручју, по важећим правилницима и стандардима. Представља једно од основних средстава која се користе за регулисање кретања на саобраћајној мрежи, означавање опасних мјеста или за упућивање корисника до жељених циљева путовања. Њена основна намјена је да буде уочљива, видљива, читљива и разумљива свим учесницима у саобраћају и да им пружи јасну, правовремену и комплетну информацију за безбједно и ефикасно кретање по саобраћајној мрежи града.

4.1. ОДРЖАВАЊЕ

4.1.1.	Обиљежавање хоризонталне саобраћајне сигнализације прскањем (обиљежавање пјешачких прелаза, средишњих линија, и осталих уздужних, попречних и др ознака на саобраћајним површинама).	130.000,00
УКУПНО ХОРИЗОНТАЛНА СИГНАЛИЗАЦИЈА		130.000,00
4.1.2.	Одржавање вертикалне сигнализације, што подразумјева поправку и замјену уништених и оштећених знакова (знакова опасности, изричитих наредби и обавјештења, свјетлећих саобраћајних знакова, путоказне сигнализације, стајалишних ознака, саобраћајних огледала, „лежећих полицајаца“ и сл.)	140.000,00
УКУПНО ВЕРТИКАЛНА СИГНАЛИЗАЦИЈА		140.000,00
УКУПНО 4.1.		270.000,00

4.2. НАБАВКА И ИЗГРАДЊА

4.2.1.	Набавка и уградња вертикалне саобраћајне сигнализације и опреме пута (знакова опасности, изричитих наредби и обавјештења, свјетлећих саобраћајних знакова, путоказне сигнализације, стајалишних ознака, саобраћајних огледала, „лежећих полицајаца“ и сл.) у циљу повећања безбједности саобраћаја.	130.000,00
4.2.2.	Изградња саобраћајне сигнализације Набавка и изградња саобраћајне сигнализације и опреме (заштитне ограде у зонама школа, пјешачке платформе, расвјетна тијела, бјескалице и др.) у циљу подизања нивоа безбједности саобраћаја на пјешачким прелазима и другим тачкама на којим се укрштају различити видови саобраћаја.	125.000,00
4.2.3.	Набавка постројења и опреме Набавка и уградња сталака и надстрешница за бицикле, бицикала, те друге опреме у циљу унапређења безбједности бицикличког и пјешачког саобраћаја на подручју града Бања Лука.	50.000,00
УКУПНО 4.2.		305.000,00
У К У П Н О 4.		575.000,00

5. ОДРЖАВАЊЕ И САНАЦИЈА МОСТОВА И ПРОПУСТА

На подручју града Бањалука изграђена су 24 моста, два надвожњака и 5 пасарела у урбаном подручју и 54 моста на приградском и сеоском подручју града, различите конструкције, распона и дужине у зависности од постојеће саобраћајнице и карактера препреке коју премаштавају. Одржавање мостова и пропуста врши се кроз процес редовног и инвестиционог одржавања на основу редовног и периодичног прегледа ових објеката и контролних испитивања.

5.1. Редовно одржавање мостова

Редовно одржавање мостова садржи замјену храстових талпи на пјешачким мостовима, замјену и поправак ограде, те пјескарење и антикорозивну заштиту челичне конструкције моста и друго.

УКУПНО 5.1. 100.000,00

5.2. Инвестиционо одржавање мостова

Инвестиционо одржавање односи се на санацију дијелова носиве конструкције стубова моста, замјена доњег строја и друго.

50.000,00

Санација моста преко ријечице Иваштанка у МЗ Мишин Хан и друго.

УКУПНО 5.2.**50.000,00****УКУПНО 5.****150.000,00****6. ЗИМСКА СЛУЖБА**

Према Закону о основама безбједности саобраћаја на путевима и Закона о путевима, надлежни орган града који управља путевима дужан је организовати рад зимске службе и одржавање проходности путева у зимском периоду од 15. новембра текуће године до 15. марта наредне године, а ако то временске прилике налажу и прије и послије одређеног периода.

Одјељење за саобраћај и путеве, обавља стручне послове зимске службе, који се односе на одржавање проходности у зимском периоду улица, тротоара, мостова, тргова и других саобраћајних површина, те локалних путева на подручју града, а то су:

а) машинско чишћење сњежних падавина са улица, мостова, тротоара, тргова те локалних путева,

б) спречавање поледице на улицама, мостовима, тротоарима, трговима те локалним путевима посипањем соли (до - 5°C), абразивног материјала или мјешавине једног и другог,

в) машинско и ручно чишћење сливника, ригола и одводних јарака,

г) избор извођача на обављању послова зимске службе и

д) надзор над извођењем радова у зимској служби.

Зимском службом је обухваћено одржавање проходности 561 асфалтних, и 43 макадамских улица површине 2.319.176 m², 4 трга и 381.000 m² тротоара, 17 мостова, 2 надвожњака и 5 пасарела на градском подручју, као и 65 локалних путева укупне дужине 456,80 км на сеоском подручју. Реализација зимске службе је дефинисана Програмом рада, који усваја Скупштина Града.

6.1. Одржавање проходности градских саобраћајница, тргова мостова и тротоара (обухвата 604 улице, 4 градска трга, 17 мостова, 2 надвожњака и 5 пасарела).

6.2. Одржавање проходности 67 локалних путева укупне дужине 456,80 км на сеоском подручју.

УКУПНО ОДРЖАВАЊЕ

700.000,00

6.3. Набавка соли за зимску службу

420.000,00

УКУПНО 6.**1.120.000,00****7. ИЗДАЦИ ЗА НЕМАТЕРИЈАЛНУ ПРОИЗВЕДЕНУ ИМОВИНУ - ИЗРАДА УРБАНИСТИЧКЕ И ПРОЈЕКТНЕ ДОКУМЕНТАЦИЈЕ**

Израда урбанистичко-техничких услова и пројектне документације за реконструкцију саобраћајница, мостова и остале инфраструктуре на подручју града.

Израда УТУ и Главног пројекта за реконструкцију раскрснице улица Браће Подгорника и Проте Николе Костића, Израда УТУ и Главног пројекта за реконструкцију раскрснице улица Илије Гарашанина и Хајдук Вељка, Израда пројеката за изградњу и реконструкцију аутобуских стајалишта, Израда саобраћајних пројеката и елабората за постављање посебних објеката на путу, Израда главног пројекта за реконструкцију Гајеве улице у оквиру пројекта интегрисаног саобраћаја, Израда УТУ и Главног пројекта улица Саве Љубоје, Израда УТУ и Главног пројекта у огранку улице Симе Миљуша, Израда пројекта за додатно освјетљење пјешачких прелаза и друго.

УКУПНО 7.**80.000,00****8. РАСХОДИ ЗА СТРУЧНЕ УСЛУГЕ И МАТЕРИЈАЛ ЗА ПОСЕБНЕ НАМЈЕНЕ**

8.1. Објаве огласа, обавјештења, израда студија и друго.

20.000,00

8.2. Расходи за набавку материјала за посебне намјене

10.000,00

УКУПНО 8.**30.000,00**

9. УСЛУГЕ ЈАВНОГ ПРЕВОЗА

9.1.	Превоз инвалидних лица	85.000,00
9.2.	Превоз ученика из хранитељских породица	20.000,00
9.3.	Превоз на Бањ Брдо	15.000,00
9.4.	Бесплатан превоз путника за вријеме празника и друго	20.000,00

УКУПНО 9. 140.000,00

10. СУБВЕНЦИЈЕ ЗА ЈАВНИ ПРЕВОЗ 2.000.000,00

Вршиће се субвенције јавног превоза за категорије пензионери, ђаци и редовни студенти из породица са четворо и више дјеце, те субвенција за превознике у циљу превазилажења последица у пословању проузрокованих смањеним бројем путника.

11. СУБВЕНЦИЈЕ ЗА ЗИМСКУ СЛУЖБУ И ПРЕВОЗ ИНВАЛИДНИХ ЛИЦА 150.000,00

Вршиће се субвенције за пружање услуга зимске службе и пружање услуга превоза инвалидних лица, привредним субјектима који обављају комуналне дјелатности од посебног јавног интереса, према Одлуци број 22-013-538/22 од 29.12.2022. године и Одлуци број 22-013-539/22 од 29.12.2022. године.

12. ХИТНЕ ИНТЕРВЕНЦИЈЕ НА ЈАВНИМ ПОВРШИНАМА ПО НАЛОГУ ИНСПЕКЦИЈЕ, КОМУНАЛНЕ ПОЛИЦИЈЕ И ГРАДОНАЧЕЛНИКА 100.000,00**13. ОСТАЛИ НЕПОМЕНУТИ РАСХОДИ 6.000,00****14. УТРОШАК ЕЛЕКТРИЧНЕ ЕНЕРГИЈЕ, КОМУНАЛНИХ И КОМУНИКАЦИОНИХ УСЛУГА ЗА НАДСТРЕШНИЦЕ 50.000,00****15. КАПИТАЛНИ ГРАНТ ЗА РЕКОНСТРУКЦИЈУ ПУТНО-ПРУЖНИХ ПРЕЛАЗА 300.000,00****РЕКАПИТУЛАЦИЈА**

1.	УТРОШАК ЕЛЕКТРИЧНЕ ЕНЕРГИЈЕ, РЕДОВНО И ИНВЕСТИЦИОНО ОДРЖАВАЊЕ СЕМАФОРА	205.000,00
2.	ОДРЖАВАЊЕ ГРАДСКИХ САОБРАЋАЈНИЦА	2.130.000,00
3.	ОДРЖАВАЊЕ, МОДЕРНИЗАЦИЈА, РЕКОНСТРУКЦИЈА И ИЗГРАДЊА ЛОКАЛНИХ И НЕКАТЕГОРИСАНИХ ПУТЕВА	1.115.000,00
4.	ОДРЖАВАЊЕ И ИЗГРАДЊА ХОРИЗОНТАЛНЕ И ВЕРТИКАЛНЕ САОБРАЋАЈНЕ СИГНАЛИЗАЦИЈЕ	575.000,00
5.	ОДРЖАВАЊЕ И САНАЦИЈА МОСТОВА И ПРОПУСТА	150.000,00
6.	ЗИМСКА СЛУЖБА	1.120.000,00
7.	ИЗДАЦИ ЗА НЕМАТЕРИЈАЛНУ ПРОИЗВЕДЕНУ ИМОВИНУ - ИЗРАДА УРБАНИСТИЧКЕ И ПРОЈЕКТНЕ ДОКУМЕНТАЦИЈЕ	80.000,00
8.	РАСХОДИ ЗА СТРУЧНЕ УСЛУГЕ	30.000,00
9.	УСЛУГЕ ЈАВНОГ ПРЕВОЗА	140.000,00
10.	РАСХОДИ ЗА СУБВЕНЦИЈУ ЈАВНОГ ПРЕВОЗА	2.000.000,00
11.	СУБВЕНЦИЈЕ ЗА ЗИМСКУ СЛУЖБУ И ПРЕВОЗ ИНВАЛИДНИХ ЛИЦА	150.000,00
12.	ХИТНЕ ИНТЕРВЕНЦИЈЕ НА ЈАВНИМ ПОВРШИНАМА ПО НАЛОГУ ИНСПЕКЦИЈЕ, КОМУНАЛНЕ ПОЛИЦИЈЕ И ГРАДОНАЧЕЛНИКА	100.000,00
13.	ОСТАЛИ НЕПОМЕНУТИ РАСХОДИ	14.000,00
14.	УТРОШАК ЕЛЕКТРИЧНЕ ЕНЕРГИЈЕ, КОМУНАЛНИХ И КОМУНИКАЦИОНИХ УСЛУГА ЗА НАДСТРЕШНИЦЕ	50.000,00
15.	КАПИТАЛНИ ГРАНТ ЗА РЕКОНСТРУКЦИЈУ ПУТНО-ПРУЖНИХ ПРЕЛАЗА	300.000,00

УКУПНО: 8.159.000,00

Број: 22-013-268/23.

ПРЕДСЈЕДНИК
СКУПШТИНЕ ГРАДА
Љубо Нинковић, с.р.

309.

На основу члана 39. Закона о локалној самоуправи („Службени гласник Републике Српске“, бр. 97/16, 36/19 и 61/21) и члана 38. Статута Града Бања Лука („Службени гласник Града Бања Лука“, бр. 14/18 и 9/19), Скупштина града Бања Лука је, на 22. сједници, одржаној 11.7.2023. године, донијела

З А К Љ У Ч А К**о усвајању Измјена и допуна Програма уређења грађевинског земљишта за 2023. годину, Одјељења за саобраћај и путеве**

1. Скупштина града Бања Лука усваја Измјене и допуне Програма уређења грађевинског земљишта за 2023. годину, Одјељења за саобраћај и путеве.

2. Овај закључак ступа на снагу даном доношења и биће објављен у Службеном гласнику Града Бања Лука.

Број: 22-013-269/23.

ПРЕДСЈЕДНИК
СКУПШТИНЕ ГРАДА
Љубо Нинковић, с.р.

**ОДЈЕЉЕЊЕ ЗА САОБРАЋАЈ И ПУТЕВЕ –
- ИЗМЈЕНЕ И ДОПУНЕ ПРОГРАМА УРЕЂЕЊА ГРАЂЕВИНСКОГ ЗЕМЉИШТА ЗА 2023. ГОДИНУ**

Ред. број	ОПИС	План за 2023. годину
1	2	3

Програм уређења грађевинског земљишта урађен је на основу Закона о уређењу простора и грађењу (Сл. гл. РС бр. 40/13, 106/15 и 3/16 и 84/19). Основе за израду програма су:

1. Програм уређења градског грађевинског земљишта за цијело подручје града (урбанистички план и регулациони планови),
2. Стратегија развоја града Бања Лука,
3. Стратегија развоја локалних путева и улица у насељу
4. Преузете обавезе по основу накнаде за уређење грађевинског земљишта,
5. Студије, анализе и пројекти,
6. Приоритети произашли из постојећег стања саобраћајне и комуналне инфраструктуре у односу на потребе, и
7. Приоритети произашли из захтјева грађана, мјесних заједница и јавне расправе.

Програм обухвата радове и активности на:

- а) припремању грађевинског земљишта за изградњу (прибављање земљишта, израда урбанистичке документације, геодетских и других подлога, инжењерско техничка испитивања земљишта, санациони радови и рашчишћавање земљишта).
 - б) комунално опремање грађевинског земљишта (изградња саобраћајних површина и других објеката комуналне инфраструктуре).
- Обим и врста радова планирани су на бази расположивих буџетских средстава.
Корекција појединих планираних ставки Програма вршиће се у складу са обезбјеђењем повећања буџетских средстава (кроз реалокације или на други начин).

1. ИЗРАДА УРБАНИСТИЧКЕ И ПРОЈЕКТНЕ ДОКУМЕНТАЦИЈЕ

1.1. Израда урбанистичко-техничке документације, планова парцелације и урбанистичко-техничких услова

Програмом је обухваћена израда урбанистичко - техничке и пројектне документације са ревизијом, која је неопходна за реализацију програма у 2023. години и очекиваних пројеката у наредним годинама.

1.1.1. Саобраћајнице

Израда Урбанистичко-техничких услова за изградњу крака Вождовачке улице, Измјена и допуна УТУ услова за реконструкцију Улице краља Александра I Карађорђевића,

Израда Урбанистичко-техничких услова за реконструкцију моста преко Широке ријеке у улици Пут српских бранилаца,

Израда Урбанистичко-техничких услова за реконструкцију Дунавске улице,

Израда Урбанистичко-техничких услова за проширење паркинга у МЗ Борик,

Израда Урбанистичко-техничких услова за реконструкцију саобраћајнице по измијењеном режиму саобраћаја у централном подручју града и друго.

Израда Урбанистичко-техничких услова за реконструкцију пјешачких стаза у Булевару војоде Степе Степановића, до улице Раде Радића.

Израда Урбанистичко-техничких услова за наставак изградње пута у Мотикама, спој улица Краља Александра I Карађорђевића и Илинданске улице и друго.

УКУПНО 1.1.

30.000,00

1.2. Израда изведбене пројектне документације за објекте саобраћајне инфраструктуре**1.2.1. Саобраћајнице**

Израда Главног пројекта за изградњу приступног пута за основну школу у насељу Ада.
 Израда Главног пројекта за реконструкцију саобраћајница по измијењеном режиму саобраћаја у централном подручју града,
 Израда Главног пројекта за изградњу моста у Пискавици,
 Израда Главног пројекта за санацију клизишта у Бистрици,
 Израда Главног пројекта за санацију клизишта у МЗ Сарачица,
 Измјена и допуна Главног пројекта за реконструкцију Улице краља Александра I Карађорђевића,
 Измјена и допуна пројекта санације пјешачке пасареле на западном транзиту код хотела „Камел“ на подручју града Бања Луке,
 Измјена и допуна пројекта санација моста у Трапистима у сврху стављања моста у функцију за немоторизовани саобраћај, уређење око објеката према обавезама преузетим из уговора склопљених са инвеститорима објеката,
 Израда Главног пројекта за изградњу крака Вождовачке улице,
 Израда Главног пројекта за реконструкцију моста преко Широке ријеке у улици Пут српских бранилаца,
 Израда Главног пројекта за реконструкцију Српске улице у оквиру пројекта интегрисаног саобраћаја,
 Израда Главног пројекта тротоара у улици Млађе Ћусића,
 Израда Главног пројекта за реконструкцију Дунавске улице,
 Израда Главног пројекта за реконструкцију Суботичке улице,
 Израда Главног пројекта за изградњу Подгоричке улице,
 Израда Главног пројекта за проширење паркинга у МЗ Борик,
 Израда Главног пројекта за изградњу моста у Мишином Хану,
 Израда Главног пројекта и Елабората о истражним радовима за санацију клизишта у Пријечанима.
 Израда Главног пројекта за изградњу тротоара у Булевару Војоде Степе Степановића, до улице Раде Радића.
 Израда Главног пројекта за наставак изградње пута у Мотикама, спој улица Краља Александра I Карађорђевића и Илинданске улице.
 У случају да буду обезбјеђена додатна буџетска средства, ставке могу бити реализоване у већем износу и друго.

УКУПНО 1.2. 50.000,00

УКУПНО 1. 80.000,00

2. ПРИПРЕМАЊЕ И ОПРЕМАЊЕ ЗЕМЉИШТА ЗА ИЗГРАДЊУ САОБРАЋАЈНИЦА И САОБРАЋАЈНИХ ПОВРШИНА

На основу Закона о уређењу простора и грађењу, припремање и опремање земљишта вршиће се средствима инвеститора кроз накнаду за уређење земљишта.

УКУПНО 2. 0,00

3. ИЗГРАДЊА САОБРАЋАЈНИЦА И МОСТОВА

На основу Стратегије развоја Града Бањалука за период од 2018. до 2027. године, у 2023. години планирани су радови на изградњи моста у насељу Чесма, који ће бити изведени у вриједности од 6.616.557,09 КМ, на основу Уговора број 02-03-ГП-5210/22 од 10.10.2022. године који је закључен између Јавног предузећа „Путеви Републике Српске“ д.о.о. Бања Лука као инвеститора, и извођача радова, групе понуђача „Мркоњићпутеви“ д.о.о.Мркоњић Град, „Структура“ д.о.о. Јајце и „МГ Минд“ д.о.о. Мркоњић Град. У складу са потписаним Споразумом о регулисању међусобних односа између Града и ЈП „Путеви Републике Српске“ д.о.о. Бања Лука, број 11-Г-609/22 од 25.02.2022. године, Град је обезбједио средства за израду урбанистичке и пројектне документације, провео поступак јавне набавке о одабиру стручно-техничког надзора и закључио уговор о реализацији, те обезбједио средства за рјешавање имовинско-правних односа. Из буџетских средстава за 2023. годину радиће се наведени капитални пројекти, а уколико се обезбједи додатни извори финансирања и други пројекти.

3.1.	Изградња моста у насељу Долац	7.700.000,00
3.2.	Изградња саобраћајнице у Пријечанима	130.000,00
3.3.	Реконструкција улице Краља Александра I Карађорђевића у Мотикама	1.985.000,00

3.4.	Реконструкција Прве куљанске улице у Куљанима	1.310.000,00
3.5.	Реконструкција Суботичке улице у насељу Шарговац	500.000,00
3.6.	Реконструкција моста у насељу Траписти	80.000,00
3.7.	Порез на додату вриједност	5.000,00
3.8.	Тртоар у Суботичкој улици код хотела „Гранд“ до „Дјевојачког моста“ (МЗ Дракулић) - кредитна средства	
3.9.	Асфалтирање Суботичке улице од хотела „Гранд“ до „Дјевојачког моста“ (МЗ Дракулић) - кредитна средства.	
УКУПНО 3.		11.710.000,00

4. СТРУЧНИ ПОСЛОВИ НА РЕАЛИЗАЦИЈИ ПРОГРАМА

4.1.	Геодетски послови (пренос границе комплекса експропријације са снимањем граничних линија по метру експропријације).	20.000,00
4.2.	Услуге провођења промјена на градском грађевинском земљишту кроз катастарски операт, прибављање земљишно - књижних уложака, посједовних листова и друго.	25.000,00
4.3.	Израда студија и елабората мањег обима из области уређења грађевинског земљишта, објава огласа и обавјештења и друго.	5.000,00
УКУПНО 4.		50.000,00

5. ПРИБАВЉАЊЕ ЗЕМЉИШТА ЗА ИЗГРАДЊУ ИНФРАСТРУКТУРНИХ ОБЈЕКТА-САОБРАЋАЈНИЦЕ И ЈАВНЕ САОБРАЋАЈНЕ ПОВРШИНЕ

5.1. Рјешавање имовинско-правних односа за изградњу капиталних саобраћајних инфраструктурних објеката

1. Прва куљанска улица
2. Улица Краља Александра I Карађорђевића (од „Жутих зграда“ према Мотикама),
3. Саобраћајница Делибашино Село - Пријечани,
4. Саобраћајница у Улици Петра Великог у насељу Чесма,
5. Шарговачка улица од укрштања са Суботичком улицом до укрштања са Поткозарском улицом и II фаза - од укрштања са Поткозарском улицом у дужини од 1500 метара
6. Изградња моста Долац (простор између улица Теодора Колокотрониса, Зорана Радуловића Бимбе и ријеке Врбас - приступна саобраћајница мосту и Мачванска улица),
7. Улица крагујевачких и краљевачких жртава на локалитету код моста у насељу Српске Топлице,
8. Мост Витаминка (Улица Браће Пиштелића до Улице Петра Великог),
9. Изградња моста у насељу Рекавице (Калуђерице),
10. Локација између Улице Франа Супила и Булевара српске војске, на раскрсници са Улицом олимпијских побједника - изградња кружне раскрснице,
11. Изградња кружне раскрснице код „Леснине“,
12. Изградња кружне раскрснице код „Сирана“ у Карађорђевој улици,
13. Изградња кружне раскрснице на укрштању Магистралног пута број 108 (Улица Бранка Поповића и пут за Приједор) и Улице пут српских бранилаца,
14. Изградња кружне раскрснице на укрштању Магистралног пута број 108 (Улица књаза Милоша) и Регионалног пута бр. 2501 (Булевар Милутина Миланковића),
15. Изградња саобраћајнице улица И.Г.Ковачића (дио од Улице књаза Милоша до Улице крајишких бригада),
16. Саобраћајница између улица - Булевар војводе Степе Степановића и новоизграђеног Источног транзита (код Бачког дома),
17. Изградња паралеле са Булеваром војводе Степе Степановића, к.о. Бања Лука 5 (РП Југ 2),
18. Излаз из Улице Симе Шолаје на Алеју Светог Саве, к.ч.бр.3367/1, 3368/10, 3368/11 и 3357/1 к.о. Бања Лука 7,
19. Улица деспота Стефана Лазаревића,
20. Простор између наставка булевара Војводе Живојина Мишића ка улици Вељка Млађеновића и улице Ада,
21. Проширење саобраћајнице Западни транзит, од кружног тока код „Енергомонта“ до „Космоса“
22. Продужетак трасе Источног транзита - од Улице Браце Поткоњака и Крфске до улице Гаврила Принципа и дио улице Гаврила Принципа (веза са Западним транзитом преко планираног Зеленог моста);
23. Изградња локалног пута Чокорска Поља - Сарачица;
24. Изградња приступне саобраћајнице за основу школу у насељу Ада, к.ч. број 33/6, к.ч. број 34/3, дио к.ч. број 24/1, к.о. Бања Лука 5

25. Изградња тротоара у улици XVI НОУ крајишке бригаде од „Обија“ до границе са градом Лакташи
26. Изградња тротоара у Српским Топлицама, дио к.ч. број 635, дио к.ч. број 636, к.о. Бања Лука 3
27. Реконструкција улице Тешана Подруговића

5.2. Рјешавање имовинско-правних односа за изградњу инфраструктурних објеката, те на локацијама већ изграђене инфраструктуре

1. Прибављање земљишта по основу закључених уговора са инвеститорима за финансирање уређења грађевинског земљишта на којем је изграђена саобраћајна инфраструктура.
2. Прибављање земљишта по основу закључених уговора са власницима који се одричу накнаде за земљиште у корист Града Бања Лука, а на којем је предвиђена изградња саобраћајне инфраструктуре (Тадић Дренка, к.ч.бр. 1389/7 (н.п.) к.о. Рамићи; Вукоја Стипо, к.ч.бр. 107/1 к.о. Мађир; Шалић Марко к.ч.бр.1674/19 к.о. Драгочај; Матијевић Јања к.ч.бр.250/6 к.о. Мађир; Остојић Ненад и други, к.ч.бр.946/7 к.о. Мотике; Малешевић Вид и Гордана к.о. Рамићи; Врачевић Нада к.о. Куљани; Галићи и Ђурђевићи у МЗ Доња Кола); Савић Слободан и Козић Никола к.ч.број 1282/8 к.о. Драгочај; Булатовић Радојка и Шева Славица к.ч.број 729/5 к.о. Дракулић; Штрбац Милица, к.ч.број 252/1 к.о. Дебељаци; Лакетић Ратко к.ч.број 296/14 к.о. Куљани;
3. Улица Билећка
4. Улица Јована Рашковића
5. Приступна саобраћајница за ОШ „Ђура Јакшић“ у Шарговцу
6. Улица Васе Видовића
7. Улица Љубијских рудара
8. Изградња приступне саобраћајнице за „Еко топлане Бања Лука“
9. Улица Ивана Кукуљевића
10. Продужетак Влашићке улице (Коњевић Владо и др.)
11. Улица Слободана Кустурића
12. Улица др Данице Перовић, к.ч. 411 к.о. Чесма 2,
13. Улица Косте Мајкића,
14. Приштинска улица,
15. Приступна саобраћајница пословним објектима на локацији између Приједорске петље и улице Пут српских бранилаца,
16. Огранак улице Браће Кукрика, к.ч. бр. 1025/4 у пов. од 325 м², к.ч. бр. 1025/21 у пов. од 138 м², к.ч. бр. 1025/22 у пов. од 31 м² и к.ч. бр. 1025/6 у пов. од 40 м², укупне површине 534 м²,
17. Улица Косте Јарића,
18. Мала улица (Мијић Јелка и др.),
19. Огранак улице Краља Александра I Карађорђевића, приступ стамбеним објектима (Алавања и др.)
20. Изградња саобраћајнице у Улици Манастира Гомионице,
21. Улица проте Вида Ковачевића
22. Изградња споја улица Јована Дучића и Симе Матавуља,
23. Изградња Улице Јована Дучића (тротоар),
24. Крак Улице Благоје Паровића (приступ индивидуалним стамбеним објектима),
25. Дијелови Улице Новака Пивашевића (Дубравац и др.)
26. Моравска улица,
27. Огранак Улице Бранка Поповића, к.ч. бр.260, к.ч. бр.126/1 и к.ч.бр.129/1 к.о. Буцак
28. Улица Краља Алфонса XIII,
29. Дио Улице Цара Константина,
30. Огранак Улице Симе Миљуша, приступ „Топлани“,
31. к.ч.бр. 435/2 (н.п.) к.о. Бањалука 5, у површини од 324м², што обухвата простор између улица Булевар војводе Степе Степановића, Мајке Југовића, Булевар војводе Петра Бојовића и ријеке Врбас (РП ЈУГ 2),
32. Огранак улице Новака Пивашевића - Весели бријег (Ерцег, Блануша и др.)
33. Огранак улице Шарговачких Ђака, приступ стамбеним објектима
34. СПЦО Трн Залужани - саобраћајница и паркинг код Храма Покрова Пресвете Богородице,
35. Изградња приступне саобраћајнице пословним објектима код Приједорске петље - к.о. Новаковићи,
36. Улица Суботичка
37. Огранак Улице Петра Великог - к.ч. број 893/10 Мартиновић Анто,
38. Изградња Улице Циглана - насеље Шарговац,
39. Улица српских устаника - Кнежевић Милан,
40. Савић Желимир – к.ч. број 701/33 к.о. Куљани,
41. Реконструкција Улице Милана Ракића,

42. Изградња тротоара у Улици Мањачких устаника,
43. к.ч. бр. 522/5 и 522/30 к.о. Петрићевац 1 - Гатарих,
44. Огранак Улице Ђеде Кеџмановића, к.ч. број 1685/6, 1685/7 и 1685/10 к.о. Бања Лука 5,
45. Изградња саобраћајнице спој улица Бранка Кошчице и Милана Бранковића,
46. Реконструкција саобраћајнице у Улици Милана Карановића
47. Огранак Улице Милана Топлице, Дракулић (Шафрадин и Крунић),
48. Улица Српска - изградња паркинг простора,
49. Приступна саобраћајница, Чивчић Неђо, к.ч. број 803/2 и 804/1 к.о. Петрићевац 2,
50. Приступна саобраћајница, к.о. Мађир - Блажевић Мирко,
51. Улица Мајевичка,
52. Улица Слободана Дубочанина,
53. Спој Улице Саве Љубоје са Улицом Косте Јарића,
54. Огранак Косовске улице, Ченић и др.,
55. Огранак улице Вида Њежића, Зељковић и др., к.ч.бр.1195/21, 1199/7 и 1199/8 - к.о. Бања Лука 5
56. Воробец Мира - к.ч.бр.51/8 и 51/16 к.о. Новаковићи,
57. Улица Царице Милице (код к.ч.бр.177/1 и к.ч.бр.176/3 к.о. Бања Лука 4),
58. Купрешка улица
59. Гњатић Јела и Димитрије, ул. Јована Дучића, к.о. Бања Лука 7
60. Угао ул. Ранка Шипке и Романијске,
61. Огранак Карађорђевој улици (Крндије),
62. Јеличић Милија, к.ч. бр.3032/4 к.о. Мотике у површини 259м² и Јеличић Давид и др. к.ч. бр.1305/11 к.о. Мотике у површини 12м²,
63. Малетић Драго, к.ч.бр.1623/9 к.о. Бања Лука 5
64. Лазендић Никола, дио к.ч.бр.2288 к.о. Петрићевац 2,
65. Беднарчук Кравић Луција и др. - к.ч.358/8 к.о. Вујиновићи,
66. Дубичка улица - к.ч.бр.673/3 к.о. Дервиши,
67. Излаз из ул. Бошка Тошића на ул. Булевар војводе Степе Степановића, уклањање објекта (Мерџић),
68. Банијска улица (приступни пут стамбеним објектима),
69. Курузовић, к.ч.бр. 145/2 и 145/3 к.о. Дракулић,
70. Насеље Мотике - Ромић Љубинко, к.ч. број 2652/11 к.о. Мотике,
71. Улица Јована Бијелића - Јездимир Милан,
72. К.ч.број 1139/8 к.о. Петрићевац 2-Карановић Мирко,
73. К.ч.број 1319/3 к.о. Барловци-Чугаљ Дарио,
74. Унска улица, к.ч.број 759/6 и к.ч.број 760/6 к.о. Пријечани,
75. К.ч.број 2639 к.о. Бања Лука 7-Којић Јозефина и други,
76. Грубор Јасна, приступни пут к.о. Мотике,
77. Благојевић Драган и Штркић Сњежана к.ч.број 3526/11, к.ч.број 3526/13 и к.ч.број 3526/14 к.о. Крупа на Врбасу,
78. Хотел Њетојевић, к.ч.број 812/4 к.о. Бања Лука 6,
79. Божић Вукашин, к.ч.број 938/3, к.ч.број 938/6 и к.ч.број 939/9 к.о. Бања Лука 5
80. Трбојевић Смиљка, к.ч.број 2747/2 и к.ч.број 2747/3 (Западни транзит)
81. Огранак Улице Академика Милана Васића, к.ч.број 2061/21 к.о. Бања Лука 5,
82. Доњак Небојша к.ч.број 1167/4 к.о. Рамићи,
83. Дио тротоара, к.ч.број 1717/3 к.о. Петрићевац 2,
84. Дио к.ч.број 609/1 и дио к.ч.број 524 к.о. Пресначе,
85. Дио к.ч.број 1092 и дио к.ч.број 1061/4, дио к.ч.број 1090/10 и дио к.ч.број 1088 све к.о. Пријечани, приступ стамбеним објектима у Улици Моме Капора,
86. Подгоричка улица и Приштинска улица, рјешавање имовинско-правних односа за реконструкцију путно-пружних прелаза и изградњу сабирне саобраћајнице,
87. Берић Божо, рјешавање приступног пута, к.о. Петрићевац 2,
88. Ранка Шипке, к.ч. 1967/2 к.о. Бања Лука 7, Мијатовић Биљана,
89. К.ч.број 1559/7 к.о. Петрићевац 2,
90. Милојевић Михајло, к.ч.број 1150/7 к.о. Петрићевац 2,
91. Спој Улице Голуба Бабића и огранка Улице Млађе Ћусића (к.ч.533/11, 533/12, 533/2, 533/1, 533/4, 533/19 и 533/21 к.о. Дракулићи),
92. Асфалтирање приступне саобраћајнице пословним објектима код приједорске петље на к.ч.44/2 - к.о. Новаковићи - огранак улице Јована Бијелића
93. Прибављање земљишта за изградњу саобраћајнице и проширење гробља „Св. Огњене Марије“, Доњи Дракулић на к.ч. 537 и к.ч.567/1, к.о. Дракулић
94. Улица Браће Кукрика
96. Пајић Ивана, дио к.ч.бр. 3264/1 и к.ч.бр.3264/2 к.о. Пискавица Горња
97. Вишекруна Љиљана, к.ч.бр.2084/1 к.о. Бања Лука 5 и Јовановић Горан, к.ч.бр.2082/3 к.о. Бања Лука 5

98. Михајловић Бране, к.ч.бр.531/3 к.о. Прњавор Мали
99. Гламочанин Стеван, к.ч.бр.451/4 к.о. Дракулић и Гламочанин Недељко, к.ч.бр.192/36 и 132/21 к.о. Дракулић
100. Мацановић и Шкорић, к.ч.бр.1281/13 к.о. Врбања 2
101. Марић Звонко, к.ч.бр.144/3 к.о. Петрићевац 1, огранак улице Душана Симића
102. Берендика Миловој, к.ч. 487/2 к.о. Дервиши, огранак улице Паје Јовановића
103. Богојављенска улица, к.ч.бр.894/14 к.о. Пријечани
104. Приступ стамбеним објектима у Понирској улици, к.ч.бр. 105/7 к.о. Пресначе (Роберт Гавран)
105. Приступ стамбеном објекту на к.ч.бр. 1518/11 к.о. Драгочај (Гускић Тина)
106. Приступ стамбеном објекту на к.ч.бр. 796/7 к.о. Шарговац (Гашпар и др.)
107. Поповић Саша, к.ч.бр.1527/1, 1524/7 и 1525/22 к.о. Шарговац, улица Вртаче бб
108. Вукомановић Бранко, к.ч.бр.1213/2 к.о. Драгочај
109. Брковић Рајна, к.ч.бр. 249/2 к.о. Ребровац 1
110. Благојевић Момчило, улица Франца Шуберта, к.ч.бр.698/31 к.о. Чифлук
111. Шикањић Милкица, к.ч.бр.997/4 к.о. Бања Лука 5
112. Бојић Силвана, к.ч.бр.573/2 к.о. Дракулић
113. СПЦО Пријечани, к.ч.бр.841/2, 841/4 и 841/5 к.о. Пријечани (ул. Ј.С. Поповића)
114. Дио к.ч. број 2799, дио к.ч. број 2798, к.о. Бања Лука 8
115. К.ч. број 8/3, к.о. Ребровац 1, Дубочанин Душанка
116. К.ч. број 405/2, к.ч. број 405/3, дио к.ч. број 405/1 и дио к.ч. број 407, к.о. Ребровац 1, Кочић Невенка
117. Улица Вида Дубочанина
118. К.ч. број 803/2 и к.ч. број 804/1, к.о. Петрићевац 2, Влатко Тунић
119. к.ч. Број 144/6 и к.ч. Број 144/14, к.о. Дервиши, Боројевић Љиљана
120. Рјешавање имовинских односа са могућношћу замјене парцела за приступну саобраћајница стамбено-пословном објекту у улици Ранка Шипке „ХИДРО КОП“ д.о.о. Бања Лука, к.ч.бр.671/4, к.ч. бр.671/6, к.ч.бр.671/7, к.ч.бр.667/2, к.ч.бр.671/10, к.ч.бр.671/12, к.ч.бр.671/13, к.ч.бр.671/9, дио к.ч.бр. 546/1, дио к.ч.бр.547, дио к.ч.бр.549/1, дио к.ч.бр.550, дио к.ч.бр.670, дио к.ч.бр.671/1, дио к.ч.бр. 671/11, к.о. Бања Лука 7
121. Рјешавање имовинских односа по захтјевима, са могућношћу замјене парцела: дионица пута Верића поље - Стојнићи; Селак Стево (Мотике, к.ч. број 1318/15); Кременовић Марко (Шарговац - к.ч. број 278/1 и др.); Дармин Баришић - Краља Алфонса XIII, к.ч. бр. 4012 к.о. Бања Лука 7 (н.п.); огранак Улице Благоја Паровића, на земљишту означеном као: к.ч.бр.452/15, к.ч. бр.451/5, к.ч.бр.446/1 и к.ч.број 498/7 к.о. Вујиновићи (Јовановић, Ђукић и др.); Галић Драган, к.ч.бр.44/1 к.о. Буцак; Нинковић Војислав и други к.о. Павловац; Марић Милена, к.ч.број 237/5 к.о. Мађир; Којић Душко, к.ч.број 837/1, 835/16 и 836/2 к.о. Шарговац; Маљковић Ђуро, к.ч.бр.951/30, 951/29 и 951/25 к.о. Шарговац; Бркић Марко, к.ч.бр.76/1 к.о. Пријечани, улица Лазе Костића; Тепић Миољка, приступ стамбеном објекту на к.ч.бр. 168/5 к.о. Петрићевац 2; Савковић Владимир, к.ч.бр.2316/2 и к.ч.бр.2316/3 к.о. Бања Лука 7; Пујић Петар, к.ч.бр.455/11 к.о. Вујиновићи; к.ч. број 1467/1, к.о. Драгочај, Ристић Гостимирка; к.ч. број 1611/2, к.о. Бањалука 7 Биуковић Момчило; к.ч. број 305/1, к.о. Дервиши Малешевић Босиљка;
122. Рјешавање имовинских односа по захтјевима - искључиво кроз замјену парцела: дио саобраћајнице у Пиланској улици (Милица Бајић); дио око Пушкинове улице (Павловић Миленко и др.); „Сминг инвест“ (Улица краља Алфонса XIII и Јеврејска улица); Улица Млађе Тусића код броја 7; „Техномеркур“- к.ч. број 1085/60 и 1085/18 к.о. Врбања 2; к.ч.2701 и 2699/2 к.о. Буцак и к.ч.бр.981/17 к.о. Дервиши; к.ч.бр.1891/1 к.о. Буцак; Шарговац - Гагула Ана и други; Валентић Анто - к.о.Чесма; Улица Првог крајишког корпуса - к.о. Бања Лука 7; Марушић Анто (к.о. Вујиновићи); Матијевић Ивица к.ч.бр.946/26 и к.ч.бр.946/28 к.о. Чесма 2; Трнинић Милан к.о. Бања Лука 7; Проширење Улице Војводе Момчила (дио од Улице Браће Мажар и мајке Марије до Улице Меше Селимовића); огранак Улице Благоје Паровића; Горан Лукић, к.о. Чесма; Горан Костић - Улица Вида Њежића и Браће Кукрика; Милан Зубовић, к.ч. бр.409/3 и 440/1 к.о. Вујиновићи; Рајко Ђурић, к.ч. бр 340/2 к.о. Буцак; "АС" маркет, к.ч. бр 1429/24 и к.ч. бр 1429/25 к.о. Бања Лука 8 (н.п.); Гверо Јанко, к.о.Дебељаци - насеље Понир; локација иза ТЦ „Делта“; Реград д.о.о. к.ч.број 560/3 (н.п.) и 520/7 (н.п.); К.ч.број 3/2 к.о. Новаковићи; Младен Мишковић; Комљеновић Љубо, к.ч.бр.796/8 и 796/9 к.о. Дракулић; Глишић Босиљка, к.о. Залужани; к.ч.број 790/2 к.о. Бања Лука 5- Зец Душан и Бургић Александар; к.ч. 1648/2 к.о. Буцак - Булевар Милутина Миланковића;
123. „Козарапутеви“ - локални пут за Љубачево; Вујаковић Анка и др. (насеље Ада) к.ч.бр.199/6, 199/7 и 199/25 к.о. Бања Лука 5; Тадић Жељко, Улица од Змијања Рајка, к.ч.бр.919/3 и 919/4 к.о. Бања Лука 3 (нови премјер); Шућур Јелка к.ч.број 131/2 к.о. Дракулић; Копрена Боро к.ч.број 843/2 к.о. Дуципоље; Скакић Душко к.ч.број 535, 529, 536/1 и 536/2 к.о. Рамићи; Рендулић Дубравка, дио к.ч.број 140 к.о. Петрићевац 1; Дио к.ч.број 21/1 и дио к.ч.број 21/7 к.о. Бања Лука 5; Томић Васо и Војо к.ч.број 37/4 к.о. Пресначе; „Поште Српске“ а.д. Бања Лука, к.ч.бр.2022/1 к.о. Петрићевац 2; Латинчић Мирјана и Светислав, к.ч.бр.63/1 и 36/11 к.о. Новаковићи; Илић Сања, к.ч.бр.252/6, 252/14

- и 252/15 к.о. Вујиновићи; Ракић Миланко, к.ч.бр.344/2, 344/4, 346/2, 346 и 347 к.о. Чесма 1; Слијепчевић Олга, к.ч.бр. 1142/23, 2170/19, 2170/30, 2173/5, 2172/1 к.о. Петрићевац 2 и к.ч.бр.149, 151/5, 495 и 496/8 к.о. Петрићевац 1; к.ч. 148/11, Томић Марица и к.ч. 148/17, Поповић Зорица, к.о. Петрићевац 1; Кеџман Борис, к.ч.бр. 19 к.о. Бања Лука 6; Рајевић Мирослав, к.ч.бр.3681 к.о Крупа на Врбасу; Дедић Рушко, к.ч.бр. 1404 к.о. Сјутрашњица; Големовић Анкица, к.ч.бр. 154/2 к.о. Залужани; Зубић Алекса, к.ч.бр.1334/1, 1336/1 и 1332 к.о. Петрићевац 2; Крањец Дарко и др. - огранак Влашићке улице, к.ч.бр.17/1 к.о. Чифлук; Кочић Горан, дио к.ч.бр.403/2 к.о. Ребровац 1; Ивановић Марко, к.ч.бр.3188 к.о. Крупа на Врбасу; к.ч.бр.437/9 к.о. Бања Лука 5 (приступ стамбеним објектима); Марјановић Дара, к.ч.бр. 224/3 к.о. Вујиновићи; к.ч.бр. 963/3 к.о. Бања Лука 4 - ул. Косте Војиновића; к.ч.бр. 481/3, 485/3, 486/6, 489/5 и 487/3 к.о. Залужани (Славнић и др.); к.ч. број 764/2 и к.ч. број 764/9 к.о. Бањалука 5- Техносинт; к.ч. број 267/1, к.ч. број 268/1, к.о. Мађир;
- 5.3 Код рјешавања имовинско-правних односа треба настојати гдје је то могуће да се прибави земљиште путем додјеле замјенске парцеле. Уколико се у току године појаве захтјеви за одрицање права власништва у корист Града Бања Лука, а што је у вези са рјешавањем имовинско - правних односа за приоритетну изградњу комуналне инфраструктуре, приступиће се реализацији истог. Реализација имовинских односа по приоритетима који су дефинисани овим Програмом зависиће од исплата по правоснажним судским пресудама у току буџетске године.
- 5.4 Процијенјена вриједност финансијских средстава за исплату накнаде власницима односно посједницима, за земљиште, објекте и засаде, за изграђене и неизграђене саобраћајнице, гдје је покренут поступак рјешавања имовинско правних односа у 2022. години и раније, по наведеним приоритетима је знатно већи од планираних средстава у буџету за 2023. годину, те ће бити потребно обезбиједити додатна средства за ову намјену.

УКУПНО 5. 250.000,00

РЕКАПИТУЛАЦИЈА

1. ИЗРАДА УРБАНИСТИЧКЕ И ПРОЈЕКТНЕ ДОКУМЕНТАЦИЈЕ	80.000,00
2. ПРИПРЕМАЊЕ И ОПРЕМАЊЕ ЗЕМЉИШТА СТАМБЕНИХ И ДРУГИХ ОБЈЕКТА	0,00
3. ИЗГРАДЊА САОБРАЋАЈНИЦА И МОСТОВА	11.710.000,00
4. СТРУЧНИ ПОСЛОВИ НА РЕАЛИЗАЦИЈИ ПРОГРАМА	50.000,00
5. ПРИБАВЉАЊЕ ЗЕМЉИШТА ЗА ПОТРЕБЕ ИЗГРАДЊЕ ИНФРАСТРУКТУРНИХ ОБЈЕКТА-САОБРАЋАЈНИЦЕ И ЈАВНЕ САОБРАЋАЈНЕ ПОВРШИНЕ	250.000,00

СВЕУКУПНО: 12.090.000,00

Број: 22-013-269/23.

ПРЕДСЈЕДНИК
СКУПШТИНЕ ГРАДА
Љубо Нинковић, с.р.

310.

На основу члана 39. Закона о локалној самоуправи („Службени гласник Републике Српске“, бр. 97/16, 36/19 и 61/21) и члана 38. Статута Града Бања Лука („Службени гласник Града Бања Лука“, бр. 14/18 и 9/19), Скупштина града Бања Лука је, на 22. сједници, одржаној 11.7.2023. године, донијела

ЗАКЉУЧАК о усвајању Ревидираног Програма развоја спорта града Бањалука са приоритетним областима финансирања за 2023. годину

1. Скупштина града Бања Лука усваја Ревидирани Програм развоја спорта града Бањалука са приоритетним областима финансирања за 2023. годину.

2. Овај закључак ступа на снагу даном доношења и биће објављен у Службеном гласнику Града Бања Лука.

Број: 22-013-270/23.

ПРЕДСЈЕДНИК
СКУПШТИНЕ ГРАДА
Љубо Нинковић, с.р.

РЕВИДИРАНИ ПРОГРАМ РАЗВОЈА СПОРТА ГРАДА БАЊАЛУКА СА ПРИОРИТЕТНИМ ОБЛАСТИМА ФИНАНСИРАЊА ЗА 2023. ГОДИНУ

1. УВОДНЕ НАПОМЕНЕ

Доношењем Одлуке о усвајању Ребаланса буџета Града Бања Лука за 2023. годину („Службени гласник Града Бања Лука“, број 14/23) и Закључка о усвајању Програма развоја спорта града Бања Лука са приоритетним областним финансирања за 2023. годину („Службени гласник Града Бања Лука“, број 15/23), због насталих промјена на позицијама Буџета Града Бања Лука - Одјељење за друштвене дјелатности - Средства за образовање, здравство, омладину и спорт - Број потрошачке јединице: 2002282, неопходно је извршити ревидирање и допуну приоритетних области финансирања у оквиру Програма развоја спорта града Бања Лука са приоритетним областима финансирања за 2023. годину, те их ускладити са ревидираним и новим буџетским позицијама Одјељења за друштвене дјелатности којим су обухваћене спортске активности и дјелатности.

2. XIII ПРИОРИТЕТНА ОБЛАСТ ФИНАНСИРАЊА - 415200 0810 КАПИТАЛНИ ГРАНТ СПОРТСКОМ УДРУЖЕЊУ ФК „РЕКРЕАТИВО“, ревидира се и гласи:

У складу са амандманским дјеловањем у оквиру Буџета града Бања Лука за 2023. годину, обезбијеђена су средства за реконструкцију постојећег објекта који користи спортска организација Фудбалски клуб „Рекреативо“, а који се налази у Мјесној заједници Чесма.

Фудбалски клуб „Рекреативо“ треба да, ради потписивања уговора о реконструкцији објекта који користи и повлачења одобрених средстава, изврши избор најповољнијег извођача радова реконструкције објекта, да обезбиједи и финансира израду техничке документације (идејни пројекат, главни пројекат, те ревизију главног пројекта), и да прибави све неопходне сагласности за издавање потребних дозвола за реконструкцију пројекта.

Град Бања Лука ће на основу потписане уговорне обавезе за реконструкцију наведеног објекта извршити плаћања према Фудбалском клубу „Рекреативо“ на основу испостављених потписаних и овјерених оригиналних ситуација/фактура, достављених од стране изабраног извођача радова реконструкције постојећег објекта који користи Фудбалски клуб „Рекреативо“ у укупном износу до

3. XVI ПРИОРИТЕТНА ОБЛАСТ ФИНАНСИРАЊА - 415200 0810 – КАПИТАЛНИ ГРАНТ СПОРТСКИМ ОРГАНИЗАЦИЈАМА И УДРУЖЕЊИМА -Тениски савез РС (из кредитних средстава), додаје се и гласи:

У оквиру буџетске позиције Капитални грант спортским организацијама и удружењима – Тениски савез РС (из кредитних средстава), а у сврху завршетка изградње мултифункционалне спортске дворане са пратећим инфраструктурним радовима у Парку Младен Стојановић, и кратког рока за завршетак радова, и почетка спортског такмичења АТП 250 тениског турнира „Srpska Open“, Одлуком о кредитном задужењу Града Бања Лука за финансирање капиталних инвестиција („Службени гласник Града Бања Лука“, број 9/23) обезбијеђена су средства у износу од

4. XVII ПРИОРИТЕТНА ОБЛАСТ ФИНАНСИРАЊА - 415200 0810 КАПИТАЛНИ ГРАНТ СПОРТСКОМ УДРУЖЕЊУ ФК „ЖЕЉЕЗНИЧАР“, додаје се и гласи:

У складу са Ребалансом буџета Града Бања Лука за 2023. годину обезбијеђена су средства за санацију и реконструкцију спортског објекта и терена, односно пратеће спортске инфраструктуре које користи Фудбалски клуб „Жељезничар“ Бања Лука.

Фудбалски клуб „Жељезничар“ Бања Лука треба да, ради потписивања уговора о санацији и реконструкцији спортског објекта и терена, односно пратеће спортске инфраструктуре и повлачења одобрених средстава, изврши избор најповољнијег извођача радова санације и реконструкције спортског објекта и терена ФК „Жељезничар“, да обезбиједи и финансира израду техничке документације (идејни пројекат, главни пројекат, те ревизију главног пројекта), и да прибави све неопходне сагласности за издавање потребних дозвола за санацију и изградњу спортског терена.

Град Бања Лука ће на основу потписане уговорне обавезе за санацију и реконструкцију спортског објекта и терена, односно пратеће спортске инфраструктуре извршити плаћања према Фудбалском клубу „Жељезничар“ Бања Лука на основу испостављених потписаних и овјерених оригиналних ситуација/фактура, достављених од

стране изабраног извођача радова за санацију и реконструкцију спортског објекта и терена, односно пратеће спортске инфраструктуре које користи Фудбалски клуб „Жељезничар“ Бања Лука у укупном износу до

5. XVIII ПРИОРИТЕТНА ОБЛАСТ ФИНАНСИРАЊА - 415200 0810 ТЕКУЋИ ГРАНТ - БОКСЕРСКИ КЛУБ „КРАТОС“ БАЊА ЛУКА, додаје се и гласи:

У складу са амандманским дјеловањем у оквиру Ребаланса буџета града Бања Лука за 2023. годину, обезбијеђена су средства за Боксерски клуб „Кратос“ Бања Лука, односно за финансијску подршку у припреми и организацији међународне кик бокс ревије „Нектор fight 4“.

Боксерски клуб „Кратос“ ради повлачења оперативних средстава треба да обезбиједи и поднесе неопходну документацију прописану Законом о спорту Републике Српске („Службени гласник Републике Српске“, број 79/20) и Правилника о критеријумима, условима и начину суфинансирања програма спортских организација и манифестација од интереса за Град Бањалуку („Службени гласник Града Бања Лука“ бр. 46/17, 18/20, 30/20 и 43/22).

Град Бања Лука ће на основу достављене неопходне документације извршити потраживање оперативних средстава и по комплетирању извршити прописане процедуре за уплату обезбијеђених средстава Ребалансом буџета Града Бања Лука за 2023. годину, у износу од

6. XIX ПРИОРИТЕТНА ОБЛАСТ ФИНАНСИРАЊА - 415200 0810 ТЕКУЋИ ГРАНТ ЗА РУКОМЕТНИ КЛУБ БОРАЦ, додаје се и гласи:

У складу са амандманским дјеловањем у оквиру Ребаланса буџета града Бања Лука за 2023. годину, обезбијеђена су средства за Рукометни клуб „Бораци, односно додагна средстава која ће бити утрошена за наставак нормалног функционисања.

Рукометни клуб „Бораци“ ради повлачења оперативних средстава треба да обезбиједи и поднесе неопходну документацију прописану Законом о спорту Републике Српске („Службени гласник Републике Српске“, број 79/20) и Правилником о критеријумима, условима и начину суфинансирања програма спортских организација и манифестација од интереса за Град Бањалуку („Службени гласник Града Бања Лука“ бр. 46/17, 18/20, 30/20 и 43/22).

Град Бања Лука ће на основу достављене неопходне документације извршити потраживање оперативних средстава и по комплетирању извршити прописане процедуре за уплату обезбијеђених средстава Ребалансом буџета Града Бања Лука за 2023. годину, у износу од 50.000 КМ.

7. XX ПРИОРИТЕТНА ОБЛАСТ ФИНАНСИРАЊА- 4152 0810 ТЕКУЋИ ГРАНТ ЗА ФУДБАЛСКИ КЛУБ БОРАЦ, додаје се и гласи:

Скупштина Града Бања Лука је на 10. сједници одржаној 24.05.2023. године донијела Одлуку о прерасподјели буџетских средстава број: 22-013-233/23 („Службени гласник Града Бања Лука“, број 22/23) у износу од 500.000,00 КМ за суфинансирање трошкова реализације активности Фудбалског клуба „Бораци“, које се првенствено односе на добијање лиценце за паступ и учешће у УЕФА европским такмичењима и Премијер лиги БиХ за такмичарску 2023/2024 сезону, као и измирење текућих обавеза ове спортске организације у 2023. години.

Средства ће се у складу са напријед наведеном Одлуком обезбиједити у оквиру нове ставке потрошачке јединице Одјељења за друштвене дјелатности- 4152 Текући грант за Фудбалски клуб „Борац“, у износу од 500.000,00 КМ.

8. ФИНАНСИЈСКИ САЛДО РЕВИДИРАНОГ ПРОГРАМА РАЗВОЈА СПОРТА ГРАДА БАЊАЛУКА СА ПРИОРИТЕТНИМ ОБЛАСТИМА ФИНАНСИРАЊА ЗА 2023. ГОДИНУ

8.1 I Приоритетна област финансирања - 415200 0810 Текући грант – програмске активности спортских организација

1) Основни програм	1.103.427,72 КМ
2) Посебни програм.....	60.000,00 КМ
3) Допунски програм:	
1. Спортска такмичења или манифестације од посебног значаја и значаја за град Бањалуку:	
- Спортска такмичења или манифестације од посебног значаја	60.596,08 КМ
- Спортска такмичења или манифестације од значаја	49.403,92 КМ
2. Закуп физкултурне сале ЈУ ОШ „Георги С. Раковски“ за потребе КК Шотокан	3.500,00 КМ
3. Пројекти за реализацију општинских и посебних циљева Средњорочног програма у складу са општим интересом у области спорта	23.072,28 КМ
Укупно.....	1.300.000,00 КМ

8.2. II Приоритетна област финансирања - 415200 0810 Текући грант - „Спорт у школе“ и остали пројекти

1) Пројекат: „Развој спорта кроз школске спортске секције“	140.000,00 КМ
Укупно	140.000,00 КМ

8.3. III Приоритетна област финансирања - 487200 0810 Пројекат „Мале олимпијске игре РС“ и други пројекти

1) Завршница Лига такмичења (медаље, пехари сендвичи и др.)	11.500,00 КМ
2) Организација републичких финала која се организују на територији Града Бањалука	3.000,00 КМ
превоз	1.000,00 КМ
Укупно	15.500,00 КМ

8.4. IV Приоритетна област финансирања - 415200 0860 Текући грантови спортским организацијама лица са инвалидитетом

1) Основни програм	115.000,00 КМ
2) Посебни програм	17.000,00 КМ
3) Допунски програм:	
1. Спортска такмичења или манифестације од посебног значаја и значаја за град Бањалуку:	
- Спортска такмичења или манифестације од посебног значаја	15.484,70 КМ
- Спортска такмичења или манифестације од значаја	4.515,30 КМ
2. Пројекти за реализацију општинских и посебних циљева Средњорочног програма у складу са општим интересом у области спорта	38.000,00 КМ
Укупно	190.000,00 КМ

8.5. V Приоритетна област финансирања - 415200 0810 Текући грант – Пројекат „Спорт доступан дјецима“

Суфинансирање чланарина у спортским организацијама	60.000,00 КМ
Укупно	60.000,00 КМ

8.6. VI Приоритетна област финансирања - 412700 0810 Финансирање здравствене заштите спортиста у спортским клубовима

1) 1185 систематских прегледа спортиста изнад 18 година старости	47.400,00 КМ
Укупно	47.400,00 КМ

8.7. VII Приоритетна област финансирања - 415200 0810 Средства за развој пливачког и ватерполо спорта

Планирани расходи за реализацију средстава за развој пливачког и ватерполо спорта:	
1) Пројекат: 500 ученика x 100 КМ	50.000 КМ
2) Покривање дијела трошкова термина пливачких и ватерполо клубова.....	40.000 КМ
Укупно.....	90.000 КМ

8.8. VIII Приоритетна област финансирања - 416100 0810 Дознаке појединцима у области спорта

1) Стипендије категорисаним спортистима Првог разреда – сениори	12.000,00 КМ
2) Стипендије категорисаним спортистима Интернационалног разреда – јуниори.....	1.800,00 КМ
3) Стипендије категорисаним спортистима Првог разреда – јуниори.....	34.400,00 КМ
4) Помоћ спортистима у набавци опреме и одласка на такмичење.....	8.800,00 КМ
Укупно.....	55.000,00 КМ

8.9. IX Приоритетна област финансирања - 412900 0810 Остали неklasификовани расходи - избор најбољих спортиста и спортских организација

1. Накнаде у оквиру манифестације „Избор најбољег спортисте града Бањалука за 2022. годину“	19.000,00 КМ
Укупно.....	19.000,00 КМ

8.10. X Приоритетна област финансирања - 415200 0810 Текући грант – Учешће спортских организација на међународним такмичењима

Учешће спортских организација са територије града Бања Лука на званичним међународним такмичењима	150.000,00 КМ
Укупно	150.000,00 КМ

8.11. XI Приоритетна област финансирања - 511300 0820 Издаци за набавку постројења и опреме

1) Изградња мултифункционалних справа за вјежбање на отвореном на чегири локације (2 x 17.500 КМ)	35.000,00 КМ
2) Израда идејних пројеката и УТ услова	5.000,00 КМ
3) Одржавање спортско - рекреативних садржаја	2.500,00 КМ
Укупно	42.500,00 КМ

8.12. XII Приоритетна област финансирања - 415200 0860 Грант олимпијском базену

1) Грант олимпијском базену	900.000,00 КМ
Укупно	900.000,00 КМ

8.13. XIII Приоритетна област финансирања - 415200 0810 Капитални грант спортском удружењу ФК „Рекреативо“

1) Реконструкција објекта који користи ФК „Рекреативо“	60.000,00 КМ
Укупно	60.000,00 КМ

8.14. XIV Приоритетна област финансирања - 415200 0810 Капитални грант – ЈУСЦ „Никола Тесла“ Бања Лука санација и изградња спортског терена

1) Санација и изградња спортског терена код „K4“ 200.000,00 KM
Укупно 200.000,00 KM

8.15. XV Приоритетна област финансирања - 415200
 0810 Капитални грант спортским организација и удружењима

1) Изградња мултифункционалне спортске дворане 1.500.000,00 KM
Укупно 1.500.000,00 KM

**8.16. XVI Приоритетна област финансирања - 415200
 0810 - Капитални грант спортским организацијама и удружењима-Тениски савез РС (из кредитних средстава), додаје се и гласи:**

1) Изградња мултифункционалне спортске дворане 10.000.000,00 KM
Укупно 10.000.000,00 KM

**8.17. XVII Приоритетна област финансирања - 415200
 0810 Капитални грант спортском удружењу ФК „Железничар“**

1) Санација и реконструкција спортског објекта и терена ФК „Железничар“ 60.000,00 KM
Укупно..... 60.000,00 KM

8.18. XVIII Приоритетна област финансирања - 415200 0810 Текући грант – Боксерском клубу „Кратос“ Бања Лука

1) Организација међународне кик бокс ревије „Nektor fight night 4“ 50.000,00 KM
Укупно 50.000,00 KM

**8.19. XIX Приоритетна област финансирања - 415200
 0810 Текући грант Рукетном клубу Борац**

1) Додатна средства за наставак нормалног функционисања клуба 50.000,00 KM
Укупно 50.000,00 KM

**8.20. XX Приоритетна област финансирања - 415200
 0810 Текући грант за Фудбалски клуб Борац**

1) Додатна средства за наставак нормалног функционисања клуба 500.000,00 KM
Укупно 500.000,00 KM

Број: 22-013-270/23.

ПРЕДСЈЕДНИК
 СКУПШТИНЕ ГРАДА
Љубо Нинковић, с.р.

311.

На основу члана 39. став 2. тачка 2. Закона о локалној самоуправи („Службени гласник Републике Српске“, бр. 97/16, 36/19 и 61/21) и члана 38. став 2. тачка 2. Статута Града Бања Лука („Службени гласник Града Бања Лука“, бр. 14/18 и 9/19), Скупштина града Бања Лука је, на 22. сједници, одржаној 11.7.2023. године, донијела

О Д Л У К У о субвенцијама накнаде за трошкове уређења градског грађевинског земљишта и ренте за индивидуалне стамбене објекте

I

1) Овом одлуком утврђују се услови и право инвеститора, односно власника објекта, на субвенцију накнаде за трошкове уређења градског грађевинског земљишта и ренте у поступку добијања грађевинске

дозволе, накнадне грађевинске дозволе и рјешења о привременом задржавању на територији града Бања Лука.

2) Под накнадном грађевинском дозволом и рјешењем о привременом задржавању у смислу ове одлуке, подразумијевају се поступци легализације објеката изграђених у периоду од 01.01.2014. до 18.07.2018. године.

II

Право на субвенцију накнаде и ренте из тачке I ове одлуке остварује инвеститор, односно власник објекта, за индивидуални стамбени објекат, чија је бруто грађевинска површина до 200m².

III

1) Субвенција се утврђује у висини укупне вриједности обрачунатих трошкова уређења грађевинског земљишта и ренте, у рјешењу Одјељења за комуналне послове.

2) Са инвеститором, односно власником објекта, који је остварио право на субвенцију, потписује се уговор о регулисању међусобних права и обавеза.

3) Уколико инвеститор, односно власник објекта, након остваривања права на субвенцију, у складу са одредбама ове одлуке, у року од 10 година од дана извршености грађевинске дозволе, односно рјешења о привременом задржавању, поднесе захтјев за доградњу, надоградњу или измјену грађевинске дозволе, те на тај начин повећа бруто грађевинску површину индивидуалног стамбеног објекта изнад 200m² или промијени намјену у пословни простор, обавезан је да Граду Бања Лука, новчано рефундира пуни износ остварене субвенције, ревалоризован у складу са растом цијена на мало.

IV

Средства за финансирање субвенције, регулисане овом одлуком, планирају се у буџету Града Бања Лука, у оквиру ПЈ Одјељење за друштвене дјелатности - средства за културу, социјалну заштиту, удружења грађана и вјерске заједнице, на позицији 4161 – Дознаке појединцима - за субвенцију накнаде за трошкове уређења градског грађевинског земљишта и ренте.

V

За реализацију ове одлуке задужују се Одјељење за просторно уређење, Одјељење за комуналне послове, Одјељење за финансије и Одјељење за друштвене дјелатности Града Бањалука.

VI

Поступак и начин остваривања права на субвенцију уредиће се актом који доноси Градоначелник.

VII

1) Поступак обрачуна накнаде за трошкове уређења градског грађевинског земљишта и ренте покренут по захтјеву инвеститора, односно власника објекта, а који није окончан до дана ступања на снагу ове одлуке, окончаће се по одредбама ове одлуке.

2) Инвеститор, односно власник објекта, који може да оствари право на субвенцију накнаде за трошкове уређења градског грађевинског земљишта и ренте по другим важећим одлукама Скупштине Града, остварује право на субвенцију по овој одлуци, уколико је иста повољнија по инвеститору, односно власника објекта.

VIII

Ова одлука ступа на снагу осмог дана од дана објављивања у Службеном гласнику Града Бањалука.

Број: 22-013-327/23.

ПРЕДСЈЕДНИК
СКУПШТИНЕ ГРАДА
Љубо Нинковић, с.р.

312.

На основу чл. 21. и 38. Статута Града Бања Лука („Службени гласник Града Бања Лука“, бр. 14/18 и 9/19) и чл. 4, 19. и 23. Одлуке о додјели стипендија Града Бања Лука ученицима средњих школа и студентима првог циклуса на високошколским установама („Службени гласник Града Бања Лука“, бр. 15/16, 23/17 и 13/22), Скупштина града Бања Лука је, на 22. сједници, одржаној 11.7.2023. године, донијела

О Д Л У К У

о утврђивању висине средстава за стипендирање ученика и студената из Буџета града Бања Лука, висини стипендија, дефицитарним и суфицитарним занимањима за школску/академску 2023/2024. годину

I

1) Средства за стипендирање ученика средњих школа и редовних студената првог циклуса на високошколским установама из Буџета града Бања Лука, за школску 2023/2024. годину, утврђују се у висини до 1.800.000,00 КМ.

2) Средства из подтачке 1) ове тачке биће обезбијеђена у Буџету града Бања Лука, у оквиру Потрошачке јединице: Одјељење за друштвене дјелатности - средства за образовање, здравство, омладину и спорт, број потрошачке јединице 2002282 - Дознаке појединцима - средства за стипендирање ученика и студената.

II

1) Висина стипендије према социјалном статусу и стипендије за успјех у школи, односно студију, утврђује се у износу од 100,00 КМ за ученике и 150,00 КМ за студенте.

2) Висина стипендије за дефицитарна занимања утврђује се у износу од 170,00 КМ за ученике и 260,00 КМ за студенте.

III

Број стипендија одређен је износом намјенски издвојених средстава из Буџета Града Бања Лука за стипендирање ученика и студената.

IV

1) Дефицитарна занимања/струке за ученике средњих школа су:

- Геодезија и грађевинарство - Тесар;
- Геодезија и грађевинарство – Армирач - бетонирац и
- Пољопривреда и прерада хране - Месар.

2) Дефицитарна занимања/струке која се стичу у првом циклусу студирања на високошколским установама су:

- Рачунарство и информатика - Дипломирани инжењер електротехнике - 240 ECTS - Рачунарство и информатика;
- Математика и информатика, наставни смјер - Дипломирани професор математике и информатике - 240 ECTS и
- Текстилно инжењерство, Обућарска технологија и дизајн - Дипломирани инжењер текстилног инжењерства - 240 ECTS.

V

Ученици средњих школа и студенти првог циклуса на високошколским установама, који су у школској 2022/2023. години остварили право на стипендију за дефицитарна занимања/струке, а која у школској 2023/2024. години нису дефинисана као дефицитарна, имају право на стипендију до завршетка образовања у дефицитарним структурама и занимањима, уколико испуњавају услове из члана 6. и члана 17. Одлуке о додјели стипендија Града Бања Лука ученицима средњих школа и студентима првог циклуса на високошколским установама („Службени гласник Града Бања Лука“, бр. 15/16, 23/17 и 13/22).

VI

Суфицитарна занимања/струке које се стичу у првом циклусу студирања су:

- Дипломирани економиста (сви смјерови, менаџери);
- Дипломирани менаџер (сви смјерови);
- Дипломирани правник (сви смјерови);
- Дипломирани професор разредне наставе;
- Дипломирани професор енглеског језика и књижевности;
- Дипломирани психолог;
- Дипломирани педагог;
- Дипломирани географ (сви смјерови);
- Дипломирани новинар;
- Дипломирани професор физичког васпитања;
- Дипломирани тренер (сви смјерови);
- Дипломирани инжењер пољопривреде (сви смјерови);
- Дипломирани санитарни инжењер;
- Дипломирани политиколог (сви смјерови);
- Дипломирани професор географије;
- Дипломирани инжењер архитектуре;
- Дипломирани физиотерапеут;
- Дипломирани професор екологије;
- Дипломирани еколог;
- Дипломирани васпитач предшколске дјеце;
- Дипломирани медицинар (сви смјерови);
- Дипломирани медицинско-лабораторијски инжењер и
- Дипломирани социјални радник.

VII

За реализацију ове одлуке задужују се Одјељење за финансије и Одјељење за друштвене дјелатности.

VIII

Ова одлука ступа на снагу осмог дана од дана објављивања у Службеном гласнику Града Бања Лука.

Број: 22-013-326/23.

ПРЕДСЈЕДНИК
СКУПШТИНЕ ГРАДА
Љубо Нинковић, с.р.

ГРАДОНАЧЕЛНИК

313.

На основу члана 72. Закона о службеницима и намјештеницима у органима јединице локалне самоуправе („Сл.гласник Републике Српске“, број 97/16), члана 20. Правилника о јединственим процедурама за попуњавање упражњених радних мјеста у градској, односно општинској управи („Сл.гласник Републике Српске“, број 42/17) и члана 83. Статута Града Бања Лука („Сл.гласник Града Бања Лука“, бр. 14/18 и 9/19), Градоначелник Града Бања Лука, доноси

Р Ј Е Ш Е Њ Е**о именовану Комисије за спровођење интерног поступка за попуњу извршилачког радног мјеста у Градској управи Града Бања Лука**

1. У Комисију за спровођење интерног поступка за трајну попуњу извршилачког радног мјеста у Градској управи Града Бања Лука, именују се:

- 1) Биљана Мирковић, дипл. правник, за предсједника,
- 2) Биљана Милаковић Дивљак, дипл. правник, за члана,
- 3) Рада Савић, дипл. правник, за члана.

2. Задатак Комисије је да, у складу са Законом о службеницима и намјештеницима у органима јединице локалне самоуправе и Правилником о јединственим процедурама за попуњавање упражњених радних мјеста у градској, односно општинској управи проведе поступак за попуњу извршилачког радног мјеста у Градској управи Града Бања Лука, по Интерном конкурс број: 11-Г-2750/23 од 26.06.2023. године.

3. Комисија је дужна да изврши контролу испуњавања услова кандидата и улазни интервју са кандидатом.

4. Комисија утврђује за радно мјесто за које је расписан конкурс, које ће стручне оспособљености, знања и вјештине проверавати у изборном поступку и начин њихове провере.

5. Комисија је дужна да поступак по овом рјешењу, обави у року од 30 дана од истека рока за пријављивање кандидата на конкурс.

6. Ово рјешење ступа на снагу са даном доношења, а биће објављено у Службеном гласнику Града Бања Лука, и на огласној табли, у згради Градске управе Града Бања Лука.

Број: 11-Г-3103/23.
Дана, 13.7.2023. год.

ГРАДОНАЧЕЛНИК
Драшко Станивуковић, с.р.

314.

На основу члана 35в. ст. 2. и 6. и члана 58. Закона о социјалној заштити („Службени гласник Републике Српске“, бр. 37/12, 90/16, 94/19, 42/20 и 36/22), чл. 14, 15, 16. и 18. Правилника о процјени потреба и усмјеравању дјецe и омладине са сметњама у развоју („Службени гласник Републике Српске“, бр. 117/12 и 16/18), члана 3. Правилника о поступку утврђивања потребе за посебном његом дјетета са сметњама у развоју коју пружа родитељ - његоваатељ или његоваатељ („Службени гласник Републике Српске“, број 14/20), члана 4. Правилника о поступку утврђивања висине тјелесног оштећења („Службени гласник Републике Српске“, број 14/20) и члана 83. Статута Града Бања Лука („Службени гласник Града Бања Лука“, бр. 14/18 и 9/19), Градоначелник, доноси

Р Ј Е Ш Е Њ Е**о измјени Рјешења о именовану Првостепене стручне комисије за процјену потреба и усмјеравање дјецe и омладине са сметњама у развоју**

1. У Рјешењу о именовану Првостепене стручне комисије за процјену потреба и усмјеравање дјецe и омладине са сметњама у развоју („Службени гласник Града Бања Лука“, број 21/23) у тачки 1. у подтачки 1) ријечи: „Малчић др Драгана“ замјенују се ријечима: „Др Дијана Божичић Кошчица“.

2. Ово рјешење ступа на снагу даном доношења, а биће објављено у Службеном гласнику Града Бања Лука.

Број: 11-Г-1960/23.
Дана, 20.7.2023. год.

ГРАДОНАЧЕЛНИК
Драшко Станивуковић, с.р.

315.

На основу члана 82. став 3. Закона о локалној самоуправи („Службени гласник Републике Српске“, бр. 97/16, 36/19 и 61/21), члана 83. Статута Града Бања Лука („Службени гласник Града Бања Лука“, бр. 14/18 и 9/19) и члана 4. став 2. Одлуке о условима и начину одржавања јавних манифестација, те коришћењу аудио и видео помагала у објектима и изван њих („Службени гласник Града Бања Лука“, бр. 43/18 и 5/19), доносим

З А К Љ У Ч А К

I Привредном друштву под називом „AQUARIUS“ d.o.o. Вања Лука, из Бање Луке, као организатору манифестације под називом „DEMOFEST“, у складу са чланом 4. став 2. Одлуке о условима и начину одржавања јавних манифестација, те коришћењу аудио и видео помагала у објектима и изван њих, одобрава се извођење музичких садржаја 20.07/21.07, 21.07/22.07. и 22.07/23.07.2023. године, на простору тврђаве Кастел (зелена површина код Камене куће и Љетна позорница), у Бањој Луци:
- у времену до 06,00 часова.

II Организатор манифестације је дужан да се придржава радног времена утврђеног овим закључком, као и одредби прописа који регулишу јавни ред и мир.

III Овај закључак доносим на захтјев организатора горе поменуте манифестације, а у циљу обогаћивања туристичке понуде града Бања Лука.

IV Закључак ступа на снагу даном доношења и биће објављен у Службеном гласнику Града Бања Лука.

Број: 11-Г-3205/23.
Дана, 20.7.2023. год.

ГРАДОНАЧЕЛНИК
Драшко Станивуковић, с.р.

316.

На основу члана 82. став 3. Закона о локалној самоуправи („Службени гласник Републике Српске“, бр. 97/16, 36/19 и 61/21), члана 83. Статута Града Бања Лука („Службени гласник Града Бања Лука“ број 14/18 и 9/19) и члана 4. став 2. Одлуке о условима и начину одржавања јавних манифестација, те коришћењу аудио и видео помагала у објектима и изван њих („Службени гласник Града Бања Лука“ бр. 43/18 и 5/19), доносим

З А К Љ У Ч А К

I Удружењу грађана под називом „МОТО КЛУБ ИСТОК“, из Бање Луке, као организатору манифестације под називом „8. Бањалучка моторијада Мото клуба ИСТОК Бања Лука“, у складу са чланом 4. став 2. Одлуке о условима и начину одржавања јавних манифестација, те коришћењу аудио и видео помагала у објектима и изван њих, одобрава се извођење музичких садржаја 28.07/29.07. и 29.07/30.07.2023. године, испред улаза у тврђаву Кастел (између улице Теодора Колокотрониса и вањских зидина тврђаве Кастел), у Бањој Луци:
- у времену до 03,00 часа.

II Организатор манифестације је дужан да се придржава радног времена утврђеног овим закључком, као и одредби прописа који регулишу јавни ред и мир.

III Овај закључак доносим на захтјев организатора горе поменуте манифестације, а у циљу обогаћивања туристичке понуде града Бања Лука.

IV Закључак ступа на снагу даном доношења и биће објављен у Службеном гласнику Града Бања Лука.

Број: 11-Г-3217/23.
Дана, 21.7.2023. год.

ГРАДОНАЧЕЛНИК
Драшко Станивуковић, с.р.

317.

На основу члана 82. став 3. Закона о локалној самоуправи („Службени гласник Републике Српске“, бр. 97/16 и 36/19). члана 83. Статута Града Бања Лука („Службени гласник Града Бања Лука“, бр. 14/18 и 9/19) и члана 4. став 2. Одлуке о условима и начину одржавања јавних манифестација, те коришћењу аудио и видео помагала у објектима и изван њих („Службени гласник Града Бања Лука“, бр. 43/18, 5/19 и 21/19), доносим

З А К Љ У Ч А К

I Ноћни клуб „**ORJUM**“ Страхиња Граховац с.п. Бања Лука, као организатору манифестације под називом „Fresh Wave Festival, одобрава се извођење музичких садржаја за

дане: 10, 11 и 12.08.2023. године. на простору тврђаве Кастел у Бањој Луци:

- у времену до **06,00 часова (четвртак / петак / субота / недјеља).**

II Организатор манифестације је дужан да се придржава сатнице утврђене овим закључком, као и одредби прописа који регулишу јавни ред и мир.

III Овај закључак доносим на захтјев организатора горе поменуте манифестације, а у циљу обогаћивања културно - умјетничке понуде града Бања Лука. Закључак ступа на снагу даном доношења и биће објављен у Службеном гласнику Града Бања Лука.

Број: 11-Г-3133/23.

Дана, 13.7.2023. год.

ГРАДОНАЧЕЛНИК

Драшко Станивуковић, с.р.

С А Д Р Ж А Ј**СКУПШТИНА ГРАДА:**

- | | |
|--|--|
| <p>287. Одлука о доношењу Регулационог плана за простор између улица Гаврила Принципа, Источног транзита и десне обале Врбаса (радни назив „ЈУГ 5“).....1</p> <p>288. Одлука о доношењу измене дијела Регулационог плана дијела централног подручја града Бањалуке.....1</p> <p>289. Одлука о доношењу измене дијела Регулационог плана „Лауш 1“. (Драгојевић Грујо).....2</p> <p>290. Одлука о доношењу измене дијела Регулационог плана стамбеног насеља „Чесма-Мађир 3“.....3</p> <p>291. Одлука о доношењу измене дијела Регулационог плана за простор између ул. Књаза Милоша, Проте Николе Костића, нове трасе улице И. Гарашанина и жељезничке пруге Бањалука – Нови Град (радни назив: Ливница).....3</p> <p>292. Одлука о доношењу Регулационог плана за спој Источног и Западног транзита - улицом Ивана Горана Ковачића.....4</p> <p>293. Одлука о ревизији Регулационог плана „Југ 3“.....5</p> <p>294. Одлука о измени дијела Регулационог плана „Центар-Исток.....6</p> <p>295. Одлука о изради измене дијела Регулационог плана „Обилићево“. (Измјеном Плана ће бити обухваћен простор између улица: Цара Лазара, Крфске, Стевана Булајића, Срђе Злопоглеђе и новопланиране саобраћајнице уз предшколску установу и ОШ П.П. Његош).....7</p> <p>296. Одлука о измени дијела Регулационог плана за простор између улица: Српских устаника, Стевана Булајића и потока Јуларач у Бањалуци (радни назив: „Старчевица 2“). (Измјеном Плана ће бити обухваћен простор уз Тузланску улицу, а односи се на земљиште означено као к.ч. број 32/3, 32/2, 32/6, 32/7, 32/8, 32/9 и 32/10 К.О. Ребровац 1 (н.п.), у укупној површини од 0,41 ха).....9</p> <p>297. Одлука о измени дијела Регулационог плана „Малта 1“ у Бањалуци. (Измјеном Плана ће бити обухваћен простор између улица Краља Петра II Карађорђевића, Раде Кондића, Крајишких бригада, Живојина Прерадовића и комплекса ФК „Крајина“, у укупној површини од 4,27 ха).....10</p> <p>298. Одлука о измени дијела Регулационог плана за простор између улица: Булевар Цара Душана,</p> | <p>Омладинске, Радоја Домановића, Бранка Мораче, Патре, Теодора Колокотрониса и лијеве обале Врбаса (радни назив: „Југ 7“). (Измјеном Плана ће бити обухваћен простор између улица Бранка Мораче, Скендера Куленовића, Јоване Милошевић и лијеве обале ријеке Врбас, у укупној површини од 2,18 ха).....11</p> <p>299. Одлука о измени дијела Регулационог плана „Лазарево 4“.....13</p> <p>300. Одлука о измени дијела Регулационог плана стамбеног насеља Петрићевац.....14</p> <p>301. Одлука о измени дијела Регулационог плана стамбеног насеља Дракулић у Бањалуци.....15</p> <p>302. Одлука о измени дијела Регулационог плана „Ада - Дебелаци 4“.....17</p> <p>303. Одлука о измени дијела Регулационог плана стамбеног насеља „Борик“ у Бањалуци.....18</p> <p>304. Одлука о престанку важења Одлуке о изради Регулационог плана „Центар - Запад 1“.....20</p> <p>305. Закључак о поновном утврђивању Нацрта Регулационог плана стамбеног насеља „Лазарево 3“.....20</p> <p>306. Закључак о усвајању Измјена и допуна Програма заједничке комуналне потрошње, Одјељења за комуналне послове за 2023. годину (са Програмом).....20</p> <p>307. Закључак о усвајању Измјена и допуна Програма уређења грађевинског земљишта, Одјељења за комуналне послове за 2023. годину (са Програмом).....33</p> <p>308. Закључак усвајању Измјена и допуна Програма заједничке комуналне потрошње, Одјељења за саобраћај и путеве за 2023. годину (са Програмом).....43</p> <p>309. Закључак о усвајању Измјена и допуна Програма уређења грађевинског земљишта, Одјељења за саобраћај и путеве за 2023. годину (са Програмом).....49</p> <p>310. Закључак о усвајању Ревидираног програма развоја спорта Града Бањалука са приоритетним областима финансирања за 2023. годину (са Програмом).....56</p> <p>311. Одлука о субвенцијама накнаде за трошкове уређења градског грађевинског земљишта и ренте за индивидуалне стамбене објекте.....59</p> |
|--|--|

312. Одлука о утврђивању висине средстава за стипендирање ученика и студената из Буџета града Бања Лука, висини стипендија, дефицитарним и суфицитарним занимањима за школску/академску 2023/2024. годину.....60

ГРАДОНАЧЕЛНИК:

313. Рјешење о именовању Комисије за спровођење интерног поступка за попуно извршилачког радног мјеста у Градској управи Града Бања Лука.....60

314. Рјешење о измјени Рјешења о именовању Првостепене стручне комисије за процјену потреба и усмјеравање дјецe и омладине са сметњама у развоју.....61

315. Закључак којим се привредном друштву „AQUARIUS“ д.о.о. Бања Лука, као организатору манифестације под

називом „DEMOFEST“, одобрава извођење музичких садржаја 20.07./21.07, 21.07./22.07. и 22.07./23.07.2023. године.....61

316. Закључак којим се Удружењу грађана „МОТО КЛУБ ИСТОК“,из Бање Луке, као организатору манифестације под називом „8. Бањалучка моторијада Мото клуба Исток Бања Лука“, одобрава извођење музичких садржаја 28.07/29.07. и 29.07/30.07.2023. године.....61

317. Закључак којим се Ноћном клубу „ОПИЈУМ“ Страхинја Граховац с.п. Бања Лука, као организатору манифестације под називом „Fresh Wave Festival“, одобрава извођење музичких садржаја за дане: 10, 11. и 12.08.2023. године.....62

1

¹ ИЗДАВАЧ: Скупштина града Бања Лука,Трг српских владара бр. 1. – Телефон: 244-444- Излази у складу са потребама. Одговорни уредник: ИГОР ШУКАЛО. Штампa: Служба за заједничке послове